

柳州市地名保护名录

（第一批）（征求意见稿）

为进一步挖掘地名内涵、提升地名管理水平、弘扬柳州地名文化，根据《地名管理条例》第二十一条以及自治区民政厅《关于开展“乡村著名行动”助力乡村振兴的通知》等有关编制地名保护名录的规定，以及《柳州市地名管理规定》，对1949年12月19日柳州市建市前的自然地理实体，历史久远的古州、古县、旧镇、自然村、路、街、巷和铁路、公路、桥梁、码头、渡口、机场等名称，各实体使用的具有地名意义的名称，公园、风景游览区、纪念地、名胜古迹、自然保护区等名称，依据地名的历史性、知名度、文化内涵及传承价值、至今仍存在的地名，经过县区筛选、调研评估，初拟定以“古州旧县”“名胜古迹”“交通津梁”“实业学校”“自然山水”“古街路巷”“乡镇村墟”为分类，拟将下列地名列入柳州市首批地名保护名录。

【古州旧县】

柳州[Liǔ zhōu] 柳州为古州名，地名自唐贞观八年（634年）沿用至2025年有1391年历史。《大明一统志》记载，古代柳州境域属百越之地，秦始皇统一岭南后，属桂林郡。汉初属南越国，西汉元鼎六年（公元前111年）设置潭中县，属郁林郡，为柳州建置之始，辖及今柳州、来宾两市大部及桂林、河池两市一部分。唐武德四年（621年），置昆州，州治设在马平县（治所在今柳州市城中区立新路东侧一带）。不久，昆州改名南昆州。唐贞观八年（634年）改南昆州为柳州，属岭南道。

据上述史载，唐天宝元年（742年），柳州改名龙城郡（柳州别称“龙城”源于此）。唐乾元元年（758年）龙城郡复名柳州，唐元和（806年至820年）末年，柳州辖马平、龙城、象县、洛容、洛曹5县。明洪武元年（1368年），改柳州路为柳州府，府治设在马平



柳州城中半岛俯瞰

县（治所在今柳州市城中区立新路东侧一带）。明末，柳州府辖马平、柳城、洛容、怀远、融县、罗城、来宾、武宣、迁江、上林 10 县以及象州、宾州 2 州，府治设在马平县（治所在今柳州市城中区立新路东侧一带）。

清乾隆《柳州府志》记载，清代为柳州府辖二州十县，府治在今柳州市城中区立新路东侧一带。民国《柳江县志》记载，民国二十年（1931 年）改名柳州县。民国二十六年（1937 年）改名柳江县。1949 年 12 月 19 日柳州建市，属柳州专员公署。

1950 年 3 月，柳州市升为地级市，广西直隶。至 2025 年柳州市辖城中、鱼峰、柳南、柳北、柳江 5 城区及鹿寨、柳城、融安 3 县和融水苗族自治县、三江侗族自治县。“柳州”地名沿用至今。

鹿寨[Lùzhài] 鹿寨为古县名，该地名自明正统五年（1440 年）沿用至 2025 年有 585 年历史。该地南边有一高山，山有六峰，山脚有二泉涌出，可供灌溉，称之为六寨山。因耸立的山峰形似鹿角，故将六寨山改为鹿寨山，鹿寨由此得名。唐武德四年（621 年）前，原名“牛摆圩”属理定县地，明永乐十一年（1413 年）属永福县牛摆堡。明正统五年（1440 年）为鹿寨县。1923 年为榴江县辖，设鹿寨镇公所。1951 年为鹿寨镇，属鹿寨县辖。1954 年改名鹿寨镇人民委员会。1958 年与城关公社合并为红旗公社。1959 年与城关公社分开成立鹿寨镇公社。1980 年成立鹿寨镇。2002 年与城关乡合并成为新的鹿寨镇。2003 年鹿寨县划归柳州市辖，鹿寨县人民政府驻鹿寨镇。“鹿寨”地名沿用至今。

雒（洛）容[Luòróng] 雒（洛）容为古县名，地名自唐贞观年间沿用至今上千年。洛容县于唐贞观（627 年至 649 年）时建置。始编于南宋嘉定初年（1208 年）的《輿地纪胜》记“《唐志》贞观中置洛容县”。时县治在今鹿寨县雒容镇西北岸，初属严州，唐天授二年（691 年）改属柳州。南宋时移治今鹿寨县西北中渡附近。元属柳



鹿寨县雒容镇

州路。明属柳州府，又迁至今鹿寨县西北中渡镇白龙岩旁（今鹰山中学校园内），明万历三年（1575 年）始移治今鹿寨县西南雒容镇。清改名雒容镇。1951 年 6 月 29 日，雒容、中渡、榴江三县及修仁县第二区合并成立属柳州专区的鹿寨县，雒容属之。2003 年，鹿寨县划归

柳州市。2011年2月，鹿寨县雒容镇整体划入鱼峰区。雒容镇2023年获广西“千年古镇”称号。“雒容”地名沿用至今。

雒容是明代地理学家徐霞客泊船上岸，改陆路前往柳州的地方。今码头街、雷庙街、南门街、塘背街、中山街、明清古城墙、旧宅院、古码头、石拱桥等古迹仍在。

柳城[Liǔchéng] 柳城为古县名，地名自宋景德三年(1006年)沿用至今，已有1019年历史。梁大同三年(537年)，从潭中县地划置龙州和龙城县，为今柳城县建县之始，州、县治均设在今柳城县凤山镇，龙城县隶属于龙州。南宋《舆地纪胜》记：“《九域志》云，景德三年改龙城县为柳城县。”宋景德三年(1006年)，以旧柳岭县、龙城县各取一字为县名，龙城县改名柳城县。融江、龙江在凤山境汇合成柳江，凤山乃融、龙、柳三江水运转口之要埠，宋末的柳州州治，元代的柳州路路治，连续40余年设在柳城。1949年12月19日，柳州建市后，时属于柳州地区的柳城县仍沿用柳城地名。1984年2月，柳城县正式划归柳州市辖。县人民政府驻大埔镇，距柳州市48公里。“柳城”地名沿用至今。2023年柳城县获“千年古县”称号。

融水[Róngshuǐ]，融水为古县名，因唐朝武德六年(623年)设融水县而得名，地名使用至今1400多年。南朝齐建元三年(481年)设齐熙县后为州、郡、县治地。民国时期属融县中区，称融乐镇。1949年设融水区、融水镇。1952年8月设大苗山苗族自治区融水区。1955年改大苗山苗族自治县融水人民公社。1962年7月设融水区公所。1968年9月成立融水镇革命委员会，同年12月升为区级镇，与融水公社分设。1981年1月称融水镇。“融水”地名沿用至今。融水苗族自治县人民政府驻融水镇。

【名胜古迹】

东门城楼[Dōngmén Chéng lóu] 柳州城楼初建于唐代，唐柳宗元在柳州时曾登上城楼留下“城上高楼接大荒”的诗句。唐宋时为土城，明洪武十二年（1379年）建砖城。位于柳州市城中区曙光东路的文惠大桥北端，距今已有600多年历史。地势坐北朝南，占地面积500平方米，高约17米，面宽20米，进深11米，由城门和谯楼两部分组成。城门以大块石料作基，明砖砌



柳州东门城楼

墙。城门上为两层谯楼。楼内圆柱无斗拱，直接承支屋顶，巧妙异常。楼外脊上龙吻兽饰、屋角飞檐凌空、气势宏伟。东门城楼为广西保存最好、年代最久的城楼之一，列为自治区重点文物保护单位。

明代徐霞客游柳州时对东门一带的描写显示了东门一带的繁华过往。徐霞客渡江过东门外后，柳州给他的第一印象是“东郭之聚庐反密于城中”，东门外是“阗阗连络”即街道纵横，商店连片，“东门以内反寥寂焉”。说明当时东门外，已成为桂中商埠门户、水路交通要津。徐霞客入住东门附近一家有楼的旅店，此后他于考察之中，多次“还饭于寓”。旅店有楼，还可提供旅客的餐食，说明这家旅店规模不小，这从一个侧面反映了明代各地客商到柳州众多，带动了旅店业的发展及宿食一条龙服务。

柑香亭[Gānxiāng Tíng] 柑香亭是柳侯公园内的一个景点，始建于宋代，与柳侯祠、柳宗元衣冠墓一起组成了柳宗元纪念建筑。柑香亭是为了纪念唐代文学家柳宗元而建，柳宗元曾在柳州城西北隅亲手种植了二百株黄柑，并作诗刻石。后人为了纪念他，在城西建立了柑子堂。经过多次兴废，现在的柑香亭是依清乾隆年间式样在柳侯公园罗池旁重建。

柳侯祠[Liǔhóu Cí] 柳侯祠在柳州城东即今文惠路的柳侯公园内，柳侯祠旧名罗池庙，为纪念卒于任上的唐代柳州刺史柳宗元而建。北宋末年，宋徽宗追封柳宗元为“文惠侯”，祠堂改称“柳侯祠”。柳侯祠从唐代建成至今，历朝都对其进行过修葺及扩建。现址为明代柳侯祠庙址，清代宣统元年（1909年）在原址上重建。现柳侯祠是按照清代建筑物重建，祠

内陈列有许多文物及史料，反映了柳宗元的生平和政绩。

祠分前、中、大殿三进，内有柳宗元石刻像、柳宗元塑像以及“荔子碑”等历代珍贵石刻 40 余方。“荔子碑”是宋代大文豪苏轼的书法，写的是韩愈《柳州罗池庙碑》中供祭祀


柳宗元吟唱的《迎颂享神诗》，因唐宋三大文豪的文采神韵凝于一碑，故有“三绝碑”之称。祠后有柳宗元衣冠墓，东侧有纪念与柳宗元同称为唐二贤的政治家、柳州司户参军事刘蕡的贤良祠，并有柑香亭、罗池、讲堂、山长住房、斋房、回廊、院门等附属建筑。



今建于文惠路的柳侯祠大门，“柳侯祠”三字为郭沫若手迹

贤良祠[Xiánliáng Cí] 始撰于南宋嘉定初年（1208 年）的《輿地纪胜》记载：“公讳蕡，对制策贬柳州之户曹以卒，郡侯许尹请于朝为立庙。”民国《柳江县志》记载：“贤良祠内祀唐司户刘蕡。”“祠在西郭照门外黄村之南，西向，距城五里。后又在柳侯祠旁建祠。”贤良祠现在柳侯公园罗池边上柳侯祠旁边。

文光塔[Wéngāng Tǎ] 清乾隆二十九年（1764 年）至道光六年（1821 年）间建有六角砖塔，名文光塔。清代画家张宝在《泛槎图·漓江泛棹图五集》中，第十二幅所作的为柳州山水《龙城话旧》一图从柳州府东门城楼的角度，依俯瞰角度描绘了东门城楼和城墙、城内外民居、沙角及柳江河南岸蟠龙山文光塔、窑埠宋代古码头、立鱼峰、天马山、蟠龙山下沿岸及柳江河上的风帆、远处群山等。1936 年抗日战争初期古塔被拆毁，后加修钢筋混凝土顶盖作为碉堡。1993 年柳州市人民政府重建古塔，于 1994 年 1 月建成文光塔、蟠龙塔各一座，龙城遂添“蟠龙双塔”胜景。



柳州蟠龙山文光塔

邕团桥[Bātuán Qiáo] 邕团桥，亦称邕团风雨桥，坐落在三江侗族自治县独峒镇邕


团寨旁的孟江河上，距县城 38 公里。岜团桥始建于清光绪二十四年（1898 年），建成于清宣统二年（1910 年），费时 12 年。桥长 50 米，桥台间距为 30.14 米，二台一墩，两孔三亭，结构形式与程阳桥相似，不同之处是在人走的长廊边



三江侗族自治县岜团桥

另设畜行道小桥，成为双层木桥，两层高差为 1.5 米。它在木桥立体功能分工方面属国内外首创，与现代的双层立交桥有异曲同工之妙，被誉为古今中外，独一无二的民间桥梁建筑的典范。为第五批全国重点保护文物保护单位。

程阳永济桥[Chéngyáng yǒngjì Qiáo] 程阳桥，又称永济桥，始建于 1912 年，位于三江侗族自治县。其为石墩木梁桥，横跨林溪河。该桥全长 77.76 米。拥有四孔，建



侗族姑娘在程阳桥上唱拦路歌

有廊屋，既能避风雨，故称为风雨桥。为第二批全国重点保护文物保护单位。郭沫若先生在 1965 年 10 月曾考察山水甲天下的桂林，在观看程阳桥照片之后，赞赏有加，挥毫题写“程阳桥”三个苍劲有力的大字，并赋七律诗一首：“艳说林溪风雨桥，桥长廿丈四寻高。重瓴联阁怡神巧，列砥横流入望遥。竹木一身

坚胜铁，茶林万载茁新苗。何时得上三江道，学把犁锄事体劳。”

驾鹤书院[Jiàhè Shūyuàn] 柳州驾鹤书院始建于南宋（1127 年至 1279 年）时期，是广西最早的书院之一，在历史上颇负盛名。清乾隆《柳州府志》记载“驾鹤书院，在城东驾鹤山，今废。”2001 年 3 月，柳州市扩建驾鹤小桃源，驾鹤书院被列入重建对象。新驾鹤书院在原址南侧兴建，占地面积扩大一倍。



柳州驾鹤书院

开元寺[Kāiyuán Sì] 清乾隆《柳州府志》记“开元寺在贤良祠左，宋建。吕本中有《柳州开元寺夏雨》诗。明万历十三年重修，今渐圯。”今柳侯公园内有明开元寺遗址。2009年，柳州在开元寺选址都乐岩重建。

雷塘庙[Léitáng Miào] 雷塘庙位于柳州市龙潭公园内龙山西麓，雷潭、龙潭之北，此处古称雷塘。相传潭里有神龙潜居，出云气、作雷雨，古人为祈求风调雨顺，故在此建庙祀奉雷、龙二神。始撰于南宋嘉定初年（1208年）的《輿地纪胜》记：“雷塘在水南，距城七里。四壁高山，岩穴黝黑，神灵所凭，直下有潭无底。遇早沉以牲币，能兴云致雨。”柳宗元在《柳州山水近治可游者记》中写道：“雷山两崖皆东面，雷水出焉。蓄崖中曰雷塘，能出云气，作雷雨，变见有光。”

西来寺[Xīláí Sì] 西来寺之西来，是指达摩祖师自天竺西来或佛经来自西天之意，



21世纪扩建后的西来寺

后人因其始建年代久远，又称西来古寺。始建年代不详，首见记载于明代。清康熙四年（1665年）重建，嘉庆三年（1798年）、光绪四年（1878年）、民国六年（1917年）和“文化大革命”期间屡遭破坏。民国《柳江县志》记西来寺在西门外打鱼村。寺面临江，寺前为庭院，中间为大殿，东为沙弥尼住房。寺殿正门右边存放有光绪甲午年夏刻的《古西来寺》石刻一块，刻工精细，书法流畅。西墙壁亦存石刻碑文一块，记载光绪二十八年（1902年）洪水漫至佛像莲台等情况，是柳州市水文和城市建设方面宝贵的历史资料之一。


清真寺[Qīngzhēn Sì] 柳州清真寺是中国伊斯兰教清真寺，据寺内现存清代康熙三十四年（1695）碑文载，柳州城外鹧鸪台原有清真寺1座，康熙初年宁夏固原回民马雄任广西提督时，所部士兵多回族，因去城外礼拜寺交通不便，由马雄倡议集资修建此清真寺。康熙十九年（1680年），清兵平定柳州时，寺毁于火。康熙三十四年（1695年）重修。道光十三年（1833年）、咸丰四年（1854年）因该寺颓旧，又曾集资修



柳州清真寺

建。先后有广东人马代麟、提督乌大经、经师杜从云、伍万春等出力，清真寺之建筑，一天比一天整齐。咸丰七年（1857年）李文茂起义，寺又被毁。光绪四年（1878年）再度重修，民国12年（1923年）又经马、以、白等姓回民教徒集资修建。现柳州清真寺位于公园路，占地面积2000平方米，寺始建时，正门向南，1983年改向北，清真寺现仅存有大殿及水房，总占地约1500平方米，寺内大殿面积为219.4平方米。该寺由大殿、二殿、经堂3部分组成。二殿前挂有3块匾，系清代文物。另有7块古碑，碑文多已脱落。另有木刻彩色《古兰经》碑文3块。


灵泉寺[Língquán Sì] 寺建于唐中后期，因寺旁立鱼峰下有灵泉（今称小龙潭），故名。宋崇宁间（1102年至1106年）改为天宁万寿禅寺。时香火旺盛，宋·王安中《新殿记》记其规模：“广右第一……四方来栖之士，指以千计”。后复原名灵泉寺。现灵泉寺位于马鞍山西麓，乐群路北一巷29号，乐群社区内。1980年重修，面积约500平方米。2006年8月至10月，距原灵泉寺东南



位于鱼峰公园的灵泉寺

80米处经过发掘，发现地下遗址约300平方米，清理出灵泉寺一期约为唐代，二期约为北宋末期至南宋中期，三期约为明代中期的3期建筑遗迹。2009年，在唐代遗址上重建了灵泉寺，现有宋代建寺之住持净悟大师禅位，观音菩萨三宝佛，地藏王菩萨等塑像。

开山寺[Kāishān Sì] 开山寺坐落在柳城县融江境内网山脚下，寺庙依山而建，山道跌宕，石级攀升，实有“仰天弥高”之势。开山寺始建于清嘉庆年间，由大湾村一位绅士全大定筹建，耗资白银3400两。寺内供奉的佛像以湘山无量寿佛为主，此外还塑有罗汉、观音、唐僧师徒、文昌帝君等大小菩萨约计百余尊，形态各异，栩栩如生；殿堂建筑宏伟庄重，寺内佛塔耸立，楼阁相连，雕梁画栋，金碧辉煌，诗词楹联点缀其间；寺庙与网山岩洞



柳城开山寺

相连，洞口宽大，洞长 300 米，宽 8 米至 15 米，高 6 米至 7 米，洞内奇石镶嵌，幽深致远；寺外古木参天，榕荫佛地，18 棵古榕连片成群，形成广西绝无仅有的独特风景，真可谓“山如网，地如毯，树如伞”；寺门外凭栏远眺，远处龙船山、麒麟山、白虎山、乌鸾山、青凤山、大排山群山环抱，“睡佛”丽影清晰可辨。

和里三王宫[Hé lǐ sān wáng gōng] 三王宫位于三江侗族自治县良口乡和里、南寨两村之间的双溪汇合处，为祭祀夜郎王第三王子的侗族文化历史古迹。始建于明隆庆六年(1572 年)，清乾隆、光绪年间扩建修缮，为第七批全国重点文物保护单位。三王宫依山而建，傍



依山而立的和里三王宫及临溪而建的人和桥

水而居，坐南朝北，青鹅岭巍巍峨峨，雄踞宫前。门前人和桥雕梁画栋，金碧辉煌，横卧溪上。庙因桥而居地利，桥因庙而占人和。三王宫整体布局 and 神宫为古代汉族宫廷式建筑，但戏台、偏舍等又采用侗族穿斗构造干栏式，是一座典型的

具有汉侗建筑艺术相互融合的建筑物。人和桥，桥基采用石拱式，而桥体为侗族传统穿斗构造干栏式空间结构，包含了侗族塔阁式鼓楼歇山式、攒尖式两种建筑风格。

龙家桥[Lóngjiā Qiáo] 始建于清乾隆五十八年（1793 年），为双拱石桥，位于现柳北区白露街道办盘龙村附近，现该桥的石刻为柳州市文物保护单位。

门头桥[Méntóu Qiáo] 清嘉庆五年（1800 年）始建，因位于门头村附近，故名。1972 年重建，跨门头河。现长 90 米，宽 4 米，高 5.6 米，主桥孔 3 米，混凝土结构。


泗角村碉楼[Sìjiǎocūn Diāolóu] 泗角村碉楼位于柳州市柳北区石碑坪镇泗角村。泗角村共有三座碉楼，两座建于清光绪初年（约 1875 年），一座建于 1919 年，楼为方形，边长 4.4 米，高分别为 10 米、15 米、20 米，原为防土匪用。1944 年冬当地村民和国民党 188 师约一个排在此利用碉楼抗击日寇，军民配合保住了村庄。1945 年春节又重创了前来围攻的日军，其中一个碉楼上仍保留了许多弹痕。

【交通津梁】

鸡喇码头[Jī lǎ mǎtóu] 该码头位于鸡喇街近河边处，故名。其作为柳州机械厂的配套设施建于1928年，后曾作为柳梧水路运输的码头之一。老柳机人流传着“死守鸡喇码头”这句老话，意为柳机因码头与地理位置而建，体现对企业坚守的一种情怀。

河南车渡码头[Hénán Chēdù mǎtóu] 1937年始建即名为河南车渡码头，是当时柳江南岸汽车渡口，故名。1969年柳江大桥通车后，改为装卸码头，但旧名仍沿用至今。位于柳江南岸，柳江大桥上游500米处。现为水上公交站主要码头之一。

柳州铁桥[Liǔzhōu Tiěqiáo] 柳州铁桥于1939年10月开工，1940年11月建造完工，1941年底接轨通车；桥梁建造共耗用钢材1350吨。柳州铁桥的建成成为抗日战争中南铁路运输发挥了重要作用。1944年日军逼近柳州，当局下令将桥炸毁。1946年动工修复，后于1950年8月建成通车使用至今。柳州铁桥位于柳州市城区中部。东西向横跨柳江，连接湘桂铁路，通行火车。



经历抗日战争毁建的柳州铁桥至今仍正常使用

桥长616.2米，宽10.1米，通航净高46.35米。

雒容铁桥[Luòróng Tiěqiáo] 雒容铁桥，位于雒容镇区东北侧，横跨洛清江，为湘桂线上的重要桥梁。大桥全长239.28米，桥面净宽7.65米，为一座目前还在使用的钢架



位于雒容镇的雒容铁桥

结构铁路桥。1946年，抗战胜利后开始将雒容铁路便桥修建为永久性铁路桥，1947年秋雒容铁桥采用脚手架法及分析浮运起吊法安装，即在水各孔采用木脚手架上拼铆，雒容铁桥钢架于1948年1月20日装调完毕。后因国内战事，雒容铁桥暂停施工。1950年，柳州铁路局

工程处承接了国内铁路第一孔栓焊梁试验——湘桂铁路雒容大桥修复工程，攻克钢梁除锈防锈、高强度螺栓适度施拧等技术难题，获得西南地区首批“国家科技进步奖”。

【实业学校】

柳州机械厂 [Liǔzhōu Jīxī èchǎng]（简称“柳机”，现柳州五菱有机动力有限公司）1928年始建，1931年改名为“广西机械厂”；1933年隶属航空处后，称“航空机械厂”；1938年改名为“航空委员会第九飞机修理厂”；1944年秋日本军队攻陷柳州，工厂停办。1945年重新开办。1948年改名为“柳州中国农业机械股份有限公司”；1950年改名为柳州机械厂。1998年并入柳州五菱汽车有限责任公司兼后，改名为“柳州五菱汽车有限责任公司柳州机械厂”，仍习惯称为柳州机械厂。现名为柳州五菱柳机动力有限责任公司，位于鱼峰区鸡喇路16号，龙擎苑社区内。



广西机械厂办公楼。20世纪30年代摄于柳州。

柳州电灯公司 [Liǔzhōu Diàndēnggōngsī] 民国5年（1916年）柳州电灯公司在斜阳路和景行路交叉口二层砖木结构楼房一栋为机房，这栋楼现保持完好，是柳州市目前



留存最早的工业设施遗址。现列为柳州市历史建筑保护。

当年柳州商人陈敬堂集资5万银圆，在斜阳巷北段创办了柳州电灯公司，两广督军陈炳焜任董事长，陈敬堂任经理。在这楼房里，安装了木炭发电机组一台，装机容量为48千瓦，当时只能解决城厢官府及主要街道、

商家的照明用电，开创了柳州电业之始。

柳州高级中学 [Liǔzhōu Gāojí Zhōngxué] 清光绪三十三年（1907年）始建，时称柳郡中学堂，校址在今“文化大院”。1912年改为柳州中学校，1917年改为柳州八县合立中学校，1919年改为省立第四中学校，1933年改为省立第四初级中学，1940年改为柳州中学。抗日战争结束后校址迁至东台路。1949年后定名为柳州高级中学。现本校校址在柳

州市城中区河东街道高新五路。另在柳州市柳南区河西街道设有南校区。

龙城中学[Lóngchéng Zhōngxué] 1935年始建，是由柳州知名人士高天骥等创办的私立中学。原位于弯塘路，2005年迁至东台路44号，仍沿用龙城中学名。

窑埠街小学[Yáobùjiē Xiǎoxué] 1942年由第四战区司令部始建，由该司令部中共地下党员任老师。该校名沿用至今，位于现鱼峰区柳东路95号，窑埠社区内。

柳州联华印刷厂[Liǔzhōu Liánhuá Yìnshuāchāng] 联华印刷厂旧址房屋位于中山东路50号和50-1号，始建于民国初年，坐北朝南，面阔二间，宽约7.61米，进深三进三间，深约17.22米，高两层，通高10.30米，小青瓦屋面，硬山砖木结构建筑，临街立面为民国时期仿西洋式建筑形式，占地面积142平方米。从1946年底开办至1947年7月结束，半年多的时间里，柳州联华印刷厂作为中共地下党的“红色印刷厂”，建厂的主要任务是解决中共柳州日报社特支撤销后留下的党员与中共柳州县委的党员及家属的就业、筹集党的活动经费、掩护过往柳州的党员，并秘密印刷党的文件和传单，全部开办费用由党员捐资。1947年7月印刷厂关闭后，在此工作的中共党员也随即转移。



【自然山水】

马鹿山[Mǎlù Shān] 清乾隆二十九年（1764年）《柳州府志》有记：“马鹿山，在城东，两山宛如鹿，牝牡相逐。”故名。位于城中区东环大道中段东侧。由南北两座小山组成，北面称公马鹿山，呈圆形，方圆400米，海拔242米；南面称母马鹿山，东西走向，长500米，海拔224米。均为石灰岩质，山体下部有泥土覆盖，生长有树木，上部岩石直立裸露。

驾鹤山[Jiàhè Shān] 唐柳宗元《柳州山水近治可游者记》中早有载：“驾鹤山，壮耸环立，古州治负焉”。清乾隆二十九年（1764年）《马平县志》记：“驾鹤山在城东南，耸立如孤鹤临大江”，故名。位于鱼峰区驾鹤路东端。东面与东台山相望，山脚西正对驾鹤路，南面俯视屏山大道，北临柳江。东西走向，长250米，海拔178米。石灰岩质，有灌木覆盖西部有一自然山洞。南边山脚建有驾鹤小桃源和南坪宫、驾鹤书院、三相亭等。山姿秀丽，景色宜人，“驾鹤晴岚”是柳州古八景之一。



“驾鹤晴岚”之景

箭盘山[Jiànpán Shān] 原名屏山，早于唐柳宗元《柳州山水近治可游者记》中已有载：“南有山，正方而崇，类屏者，曰屏山”。成书于南宋嘉定年间（1208年至1224年）的《輿地纪胜》记：“屏山在马平县东南一里。其山方正类屏，故名。”民间传宋杨文广在追剿交趾军时将此山一箭穿洞，故名箭盘山，又传明代分守柳庆参将范德荣等军官以形如箭盘的屏山为靶比武，故名。位于鱼峰区屏山大道东段北侧、箭盘路南段西侧。晶远社区内。呈圆形，方圆100米，海拔158米。石灰岩质，石缝荆棘丛生。1994年山脚建箭盘山公园和八桂奇石馆。

箭盘山，又传明代分守柳庆参将范德荣等军官以形如箭盘的屏山为靶比武，故名。位于鱼峰区屏山大道东段北侧、箭盘路南段西侧。晶远社区内。呈圆形，方圆100米，海拔158米。石灰岩质，石缝荆棘丛生。1994年山脚建箭盘山公园和八桂奇石馆。

箭盘山，又传明代分守柳庆参将范德荣等军官以形如箭盘的屏山为靶比武，故名。位于鱼峰区屏山大道东段北侧、箭盘路南段西侧。晶远社区内。呈圆形，方圆100米，海拔158米。石灰岩质，石缝荆棘丛生。1994年山脚建箭盘山公园和八桂奇石馆。



柳州箭盘山

东台山[Dōngtái Shān] 因山形似台，在柳州的东面，故名。民间传说，夜间常有

灯光闪现，照耀河面，返照石壁，故别名灯台山，另有一别名登台山。是柳州古八景之一，名“东台返照”。清乾隆《马平县志》记“东台山在城东，其一崖面临江，相传有龙须常浮水面，又名龙须崖”。位于鱼峰区水南路中段北侧，北端陡崖临柳江。山体呈东南-西北走向，长300米，海拔192米。石灰岩质，有小灌木覆盖。

鱼峰山[Yúfēng Shān] 唐柳宗元在《柳州山水近治可游者记》中称“山小而高，其形如立鱼。”故名立鱼峰，又称石鱼山。

人们习惯称鱼峰山。位于柳州市鱼峰路鱼峰公园内。东与马鞍山相望，西面山脚为鱼峰、柳石、文笔、谷埠路的交叉口，南对工人医院，北向柳江大桥。山体为二叠系灰岩，环麓500米，海拔158米。半山腰的三姐岩，由清凉国、螽斯岩、玉洞、纯阳洞等七个大小不一又彼此勾连曲畅的岩洞组成，素有‘灵通七



鱼峰公园里的鱼峰山及小龙潭

窍’之称；东麓小龙潭，潭峰相映，如巨鲤跃立潭面，景称‘南潭鱼跃’，为柳州古八景之一，传说是刘三姐传歌骑鱼升仙的地方；北麓旧存明代‘柳州八贤’之一的戴钦墓；南麓钢军亭已被列为柳州市第四批历史建筑；山上遗有元、明、清等历代摩崖石刻79方，1980年被广西壮族自治区人民政府公布为自治区重点文物保护单位。数百年前僧侣种下的青檀古树，如今依旧苍翠繁茂，覆盖石山。鱼峰山下山歌延绵千年，刘三姐美丽的传说，为秀美的鱼峰山增加了浓厚的山歌文化氛围。

马鞍山[Mǎān Shān] 马鞍山位于柳州市柳江南岸，北临如带江流，西与立鱼峰毗邻，海拔271米。因东西两峰突兀而起，中间凹下，形如马鞍而名马鞍山，若遇雨雾天气，半山



马鞍山“天马腾空”景致

云遮雾绕，宛如骏马奔腾，景观“天马腾空”为柳州古八景之一。唐柳宗元在《柳州山水近治可游者记》中称为“仙弈之山”，又名仙弈山。山体石灰岩质，草木颇茂，有名胜古迹仙弈岩、仙人脚印、思柳岩等，另有宋以来古人题咏的摩崖石刻多处。修建

有环道至山顶，并拥有广西首部山体内部竖井电梯。登临山顶观景平台处环顾，群峰耸立，柳江绕城如壶，“千山环野立，一水抱城流”的景观尽收眼底，是观看与拍摄柳州中心城区的绝佳之处。

雀儿山[Quèér Shān] 因此山形如凌空翱翔的雀鸟，故称雀儿山，是柳州市区较有名山峰。清乾隆二十九年（1764年）

《柳州府志》记：“鹤山，在城北隅，郡城之主山也，古名乐山。”

鹤山，源自清光绪年间描写柳州八景诗句“北鹤轩昂驾鹤高”中“北鹤”二字。1986年以“鹤”同音字改“雀”，称雀儿山，沿用至今。



柳州雀儿山

雀儿山位于柳北区雀儿山公园北

部，距市中心6公里。呈椭圆形，东西走向，长250米，海拔179.4米，山质系石灰岩，现山上基本保持自然林状态。“雀山霞蔚”是柳州新八景之一。

古亭山[Gǔtíng Shān] 古时曾称为“桂岭”，明代得名“古亭山”后沿用至今。明崇祯十一年（1638）六月十四日，旅行家徐霞客从雒容至三门江，渡江后，回首东望，见此山如此娇艳，壮丽，即以“分枝耸千，亭亭露奇”八字赞之。后人称之“亭山”，当地老百姓传开沿用，故名。

鹅山[É Shān] 原名峨山柳宗元曾有“登柳州峨山”诗。又因山形似鹅，故名。始撰于南宋嘉定初年（1208年）的《舆地纪胜》记：“鹤山，在马平县西十里。山岭有石，状如鹤故名。鹤水出焉。”鹅山位于柳南区鹅山路中段西侧。南北走向，长约700米，海拔303米，石灰岩质，山形陡峭。“鹅山飞瀑”是柳州古八景之一。

文笔山[Wénbǐ Shān] 清乾隆二十九年（1764年）《柳州府志》记载：“文笔山在城西二十里，山势耸立，直上如笔”，故名。位于太阳村镇长龙村民委员会驻地西南部4公里处。呈圆形，方圆约500米，海拔419米，山势险峻，灌木丛生，上尖下圆，石灰岩质，为柳州市市区第一高山，“笔峰耸翠”是柳州古八景之一。



柳州文笔山

龙壁山[Lóngbǐ Shān] 明天顺五年（1461年）《大明一统》记：“龙壁山在府城



龙壁山“龙壁回澜”景致

东北一十五里中有石壁峭立而下临滩濑宋陶弼诗曾看柳侯山水记信知龙壁有烟霞。”柳江在流经此处时受到龙壁山的阻挡，形成了一个近乎直角的大转弯，向东流去，并时有水雾形成的

烟霞，这一景观被称为“龙壁回澜”。陶弼在诗中提到柳宗元在其山水游记中记载“浚（柳江）水因是北而东，尽大壁下门。其壁曰龙壁。其下多秀石，可砚。”并称其为“烟霞洞天”。龙壁山是柳州古八景之一“龙壁回澜”的所在地，长度约 1500 米，在靠柳江的一面形成了陡峭的绝壁。龙壁山现在柳州三门江大桥下游，因柳江上游的红花水电站蓄水，现今龙壁山山下靠柳江一面的山脚已被江水淹没。

天山[Tiān shān] 据清乾隆二十九年（1764年）《柳州府志》记：“天山，在水南村后，石壁上的‘天山万里’四字”。“天山”位于柳州市天山路天山公园，因山形似猪柳州人俗称为“猪头岩”，岩下有水又称“猪头塘”，镌刻在猪头岩上的“天山万里”是柳州现存古代最大的摩崖石刻。

蟠龙山[Pānlóng Shān] 传清光绪七年（1881年）前后，因山形似蟠龙，又称蟠龙山。有人在山顶修建了一座宝塔（1936年被拆毁），故名。位于鱼峰区西北部。文惠桥南端以东 1 公里处（在蟠龙山公园内）。南北走向，长 300 米，海拔 196.9 米。石灰岩质。清代画家张宝的龙城山水图有此景。

龙船山[Lóngchuán Shān] 此山形似比赛中的龙舟，故名龙船山。位于柳北区石碑坪镇古城村。海拔高 224.3 米，相对高度 116.3 米。山体为岩石。明万历元年（1573 年）明朝廷调左右两江及湖浙官兵十万名镇压古田洛容农民起义。次年十月将镇压农民起义的功臣刻记在龙船山南面。1996 年，柳州市将龙船山石刻列为市级文物保护



柳城凤山龙船山

单位。清乾隆二十九年（1764年）《柳州府志》记为“龙船山，在城东北十里。平地突起，石崖峭拔，前低后轩，其形似船。”

酒壶山[Jiǔhú shān] 位于柳江区百朋镇境内。这座田垌之中孤峰兀立的小石山因其形状酷似一把酒壶，故名。山体属石灰岩结构，山脚的洞穴中有贝丘遗址，石壁上有清代“象鼻”“壶山”“读书楼”等摩崖石刻和诗文篇。

乌鸾山[Wū luán Shān] 乌鸾山在凤山镇南侧，清乾隆二十九（1764年）《柳州府志》记：“乌鸾山，在城南二里。如鸾展翅，江流绕其下……。”乌鸾山东西走向，长1公里，海拔340.6米。山体如凤凰展翅，柳江绕流山下，形成乌鸾潭，有“鸾山水美”之说。山之西面有如刀削，垂直如屏，峭壁直透柳江河谷，最深处称“乌鸾潭”。



柳城凤山乌鸾山

鹿寨山[Lùzhài Shān] 该山平地突起，系平原上突起之崇山之一，六峰耸峙，山麓有二泉涌出，可以灌溉，故名“六寨山”。因耸峙六峰酷似鹿角，为鹿之寨。乃军家必争之地。据清乾隆《柳州府志》《雒容县志》记载，原名“六寨山”，明正统年间（1400年）将“六寨山”更名“鹿寨山”。山北有湘桂铁路，南有石榴河，东西方向为区内公路。战略地位十分重要。山顶建有电视转播台，航标。山名沿用至今。

鹰山[Yīng Shān] 此山岭形似老鹰，故名鹰山。元朝末年已有此山名，山名沿用至今。位于中渡镇英山村民委员会驻地东约1.5公里。


龙泉山[Lóngquán Shān] 该山位于五菱柳机动力（柳州机械厂）后面。因龙泉山内有个贯穿东西的溶洞，洞里有暗河，汇于东侧临近山脚处的冷水冲，冬暖夏凉，故得名。山洞有多处出口，大暑时节，靠近柳机生活区旁的一处山洞口，雾气直冒冷气逼人。

张公岭[Zhānggōng Lǐng] 民国十四年（1925年）前，靠近岭顶处原有一庙，庙内悬挂神像，人称之为“张爷”。据传是供明朝提督两广军务都察院右副都御史张岳。张岳于明嘉靖二十四年（1545年）以镇压马平壮瑶少数民族起义受到朝廷重用，死后谥“襄惠”，世称张襄惠公，相传张公岭即由此得名。张公岭在柳南辖区南端，是一土岭，坡地隆起，呈圆形。方圆约400米，海拔137米。此岭在军事上有一定价值。民国31年（1942年）桂系第七军曾在此筑有三处上下相连的混凝土暗堡和散兵壕，四周建有战车防御壕。现今残址犹存，

柳州旧机场及城防工事群旧址（张公岭环山工事群旧址）被列为全国重点文物保护单位。

梳妆岭[Shūzhuāng Lǐng] 据清乾隆时《柳州府志》载，梳妆岭在封门峡后，相传杨文广之妹闻兄被侬智高所陷，至此去妆而去，故得今名。位于长塘镇梳妆村民委员会驻地东北部 2.3 公里处。东西走向，长约 3000 米，海拔 342.5 米。黄泥土质。南面 1.5 公里处即为公司自然村。

都乐岩[dōulè Yán] “都乐”为当地壮语，“乐群居”之意。都乐岩由位于盘龙山上的盘龙洞、通天洞、水云洞三个不相连的岩洞组成，洞内生长奇特、瑰丽多姿的石乳、石笋，被誉为大自然的“艺术宫殿”。




都乐岩的“都乐晨曦”之景

1974 年 10 月建成风景区开放，1984 年改称“都乐”公园。著名表演艺术家赵丹在此畅游后欣然题写“天下都乐”四个大字。2009 年，在都乐公园异地重建的柳州开元寺，开元寺以始建年代“唐风”为范本进行重建，主体建筑中，除大雄宝殿、天王殿、藏

经楼外，还包括钟鼓二楼、四大菩萨殿、伽蓝殿等。“都乐晨曦”为柳州新八景之一。

陆道岩[Làdào Yán] 陆道岩位于柳州市城中区柳东镇独凳村北面的陆道山。距离山脚四五十米的山腰，即是徐霞客写入游记的陆道岩。陆道岩洞入口石壁左下方，有宋景定二年（1260 年）报恩光孝禅寺僧题刻“判府大将军诗题，季春报恩光寺禅寺僧刻”，判府大将军王公诗翰等。该摩崖石刻不仅有文字，还有人物画像、动物等，还有柳州市人民政府 1996 年立的文物保护单位。


蚂拐岩[Māguǎi Yán] 因山顶有一石头形似蹲着的蚂拐（当地方言把青蛙称为蚂拐），故名。位于鱼峰区荣军路北段西侧。南北走向，长约 340 米，海拔 179.8 米。石灰质。石缝有灌木，山的西北部有蚂拐岩和夹夹岩两个山洞。山东北部有一明万历六年“剿平北三大功记”石刻。



柳州蚂拐岩

高岩[Gāoyán] 高岩又叫高岩山、白象岩，位于柳州市鱼峰区雒容镇高岩村旁。高岩山上有在洞内、始建于清初高岩寺。高岩山景致最可观之处在三岩，统称高岩。乾隆二十九年（1764年）《柳州府志》载：“白象岩在城西七里，有上、中、下三岩。上岩相传宋状元王世则读书处。中岩有石刻‘白象岩’三字，……。下洞有石刻‘天然大厦’四字。”岩口东南向，自下而上分别为观音岩，以设观音菩萨而名；龙盘岩，形似游龙，宋代称为“厨岩”；右通入曰象岩，石壁浮形，明初《寰宇通志》已有“有石如象形”之语。高岩主要以其摩崖石刻文化闻名，保存有宋、明、清历代石刻数 10 幅，其中包含方信孺题写的“白象岩”及郑小谷咏白象岩的诗刻等历史遗迹。部分摩崖石刻列入文物保护单位。

香桥岩[Xiāngqiáo Yán] 1911 年发现此岩时，因天然石拱桥下江水香甜，故名香桥，地名沿用至今。香桥岩位于鹿寨县北部，是广西香桥岩溶国家地质公园的核心景点之一。香桥岩包括香桥岩天生桥、香桥岩峡谷、九龙洞等。香桥岩全长约 550 米，宽约 350 米。可容纳近 2000 人。岩内有一川江，亮如明镜，清晰见底。江上一座天然石拱桥，飞架山谷，长约 40 米，宽约 40 米，高约 35 米。东边不远处有一月亮洞，岩内悬崖上有历代游人石刻诗文多幅。1991 年发现九龙洞，1993 年下半年初步开发，洞内宽约 70 米，长约 100 米左右，由香桥岩到九龙洞口约 1 公里。香桥岩景区已成为鹿寨县中渡的旅游胜地之一。



柳州鹿寨中渡香桥岩

真仙岩[Zhēnxiān Yán] 真仙岩又名灵岩，融水苗族自治县融水镇。乾隆二十九年（1764年）《柳州府志》载：“灵岩，在城南五里。旧名老君洞，中有白石，形如老君。灵寿溪贯入岩下，清响作环佩声。宋太宗颁御书百二十轴藏于洞，改名真仙岩。张孝祥摩崖大书‘天下第一真仙岩’。”相传太上老君游至融岭，语人曰：“此洞乃天之绝胜也，山石峻峭，溪流清邃，不复西度流沙，我当隐。”一夕身化为石，须眉皓洁，神态飘逸，栩栩如



生，因此俗称老君洞，是全国道教圣地“三十六洞天”之一，为融州八景之首，称“水月洞天”。灵寿溪蜿蜒穿真仙岩而过，洞壁上有历代名人墨客，达官显要所题的摩崖石刻、碑刻书像。明代徐霞客在真仙岩住了13天，写下了传世游记，记载了真仙岩的山光水色。真仙岩石刻于1963年被列为自治区文物保护单位。

西祖岩[Zhēnxiān Yán] 位于鹿寨县平山镇红岩村东北面。西祖岩呈敞口型，前大后小，最高处约9米，最宽处6米，洞深约12米。从山脚至岩洞口途中，右侧岩壁上可见清道光七年（1827年）进士吴元鸣书楷书“觉路”二字、训导吴元鹤书“作如是观”楷书大字。洞口壁上有楷书大字“西祖岩”，为南宋嘉定丙子年六月朔日（1216年6月25日）。任广南西路提点刑狱及转运判官的方信孺题书。洞内左壁一变体草书大字“香”及所附小楷“龟鹤”二字，题书者不明。左壁直板行书“无崖别境”4个大字，为清道光九年六月朔日（1829年7月1日）州同知吴元鹄书。此外另存清代碑刻2方，伫立处旧有庙宇兴筑于此。

寿星岩[Shòuxīng Yán] 寿星岩位于融水苗族自治县融水镇城南老子山上，又名老人岩、览胜岩。乾隆二十九年（1764年）《柳州府志》载：“老人岩，在城西三里。传有老人柱仗于此。登者俯视，万象如在云际。其下一岩尤其怪，蓄水澄泓，渊深莫测。每风雨，见有蛟龙出入云。”岩内镌有宋至民国的摩崖石刻10多处。计有宋代李桂高题“寿”字碑，明代冯天骏题诗碑，清莫汝霖题“览胜岩”等。

德岩[Dé Yán] 德岩位于融水苗族自治县融水镇下郭村西南1.5公里，距刘公岩出口处200米。乾隆二十九年（1764年）《柳州府志》载：“德岩，即弹子岩，在城西五里，产石甚圆，形如弹子。有石刻“弹子岩”二字。明代桑悦改名‘开邃岩’，有记。”“弹子岩”字及桑悦题记现无保存，只在岩口正上方发现“德岩”二字，列落款。岩口东壁刻有“德岩记”，系北宋元丰六年（1078年）二月知军州事钱师孟作。岩内另一方石刻年久风化，多数文字已无法辨认。

刘公岩[Liúgōng Yán] 刘公岩旧名西峰岩，位于融水苗族自治县融水镇下郭村西南1.5公里。乾隆二十九年（1764年）《柳州府志》载：“刘公岩，在城南四里，旧名西峰。宋绍定年间，郡守刘继祖命报恩寺僧智性辟之。”岩口崖石上镌有“西峰之岩”4个字，为南宋宝祐三年（1255年）李桂高书。其前有碑记二方，其一为南宋绍定元年（1228年）元月刘继祖撰《刘公岩诗》，其二为南宋绍定元年（1228年）元月柳州司理参军饶某所作《刘公岩记》。崖石上另有南宋宝庆三年（1227年）报恩寺僧智性题刻“刘公岩”三字。4方石刻今存。



柳州白莲洞柳江人遗址

白莲洞[Báilián Dòng]

洞内有一钟乳石，白色，形似白莲花，故名。位于鱼峰区大桥社区居委会驻地南部 5 公里处，东距柳石路 200 米。石灰岩质。洞口朝南，高约 6 米，面积 745 平方米，两边有支洞延伸。洞内地层有多种动物骨片化石，人类牙齿化石和石器时代用火痕迹，经北京自然博物馆和柳州市博物馆挖掘鉴定，为史前旧石器时代至新石器时代的遗址，1961 年审定为市级文物保护单位，后公布为国家级文物保护单位。现洞址设有洞穴科学博物馆。“白莲古洞”为柳州新八景之一。

大龙潭 [Dàlóngtán] 唐时称雷塘，柳宗元曾于此祈雨。后人传此潭有神龙潜居，能兴雷降雨，为别于鱼峰公园内的小龙潭，故名。大龙潭位于龙潭公园内，公园西北部。面积 7500 平方米，水深约 4 米，中间为一天然小堤隔开，分为内潭与外潭。潭水从七女峰下泉眼涌出，经镜湖流至莲花山顿然匿迹。潭中有野生鱼类，潭畔有龙隐洞、雷塘庙、钓鱼台、鲤鱼嘴遗址等，是柳州市国家 AAAA 景区之一。

柳江 [Liǔjiāng] 柳江是广西的一条河流，也是西江的支流。清乾隆二十九年（1764 年）《柳州府志》记：“柳江，一来自古泥，一来自庆远，合流至郡，又东南入象州界。”柳江其以弯曲的河道和众多的浅滩而著称，唐柳宗元有诗“江流曲似九回肠”。柳江源自贵州，上游在柳城凤山与龙江、融江汇合始称柳江，下游在石龙与红水河汇合，全长 726 公里，流域面积达 5.84 万平方公里。原古代潭水中游，古“潭”音“寻”，又称浔水。西汉时期亦称“溜水”，溜指水流急，“溜”与“柳”同音，故名。西汉时期（公元前 202 年至 8 年）称柳江，名称沿用至今。



柳州大龙潭

融江 [Róngjiāng] 因古时主要河段流经融州而得名。清乾隆二十九年（1764 年）《柳州府志》记：“融江，即潭江。自贵州发源，至怀远合浔、容二江入潭江，经城东而南，透

迤入柳城会龙江、柳江，达浔、梧而西入于海。按：城南迎恩门外一小水如潭江，出自王华洞。又南至桥头，一小水入潭江，出自西山。又南半里许至下郭，一小水入潭江，出自老君洞灵寿溪。”融江古称容江、潭江，概因河流经地之名变化。融江流经三江侗族自治县、融安县、融水苗族自治县一带，汉为潭中，隋、唐宋、元融江属于珠江流域，西江水系。融江发源于贵州省独山县更顶山，流经贵州的从江县，在三江老堡口进入三江河段为融江。融江河段起于广西三江县老堡口寻江(古宜河)河口，止于柳城县龙江河口。浔江(古宜河)与溶江在老堡口汇成融江，流经塘库、丹洲进入融安县境。在融安县境内，曾叫容江、潭江，从大巷乡瑶送村入县境，流经大巷、大乐镇、长安、浮石等地，进入融水苗族自治县。在融水苗族自治县境内，从大浪乡入境，经和睦镇流入柳城县汇入柳江。在柳城县，上起十五坡，下至凤山镇 70 公里，在凤山镇与龙江汇合后，称为柳江。融江名沿用至今。

洛清江[Luòqīngjiāng] 洛清江，珠江流域西江干流红水河段支流柳江的支流。清乾隆二十九年(1764年)《柳州府志》记：“洛清江，在城南。自永福历县治经江口镇，亦名运江，又合柳江下象州。”清江发源于龙胜各族自治县，经临桂区、永福县，流过鹿寨县汇入柳江。洛江发源于永福县三皇乡，于永福县三皇乡江头村潜入地



洛清江流经柳州山岔湾处

下，伏流于中渡镇香桥岩露出地面。两江于黄冕镇旧街村旧街屯处汇合后，称为洛清江。洛清江在鹿寨县黄冕乡里定村进入鹿寨县县境，自北向南流经黄冕、城关、雒容、江口等乡镇，于鹿寨县江口镇汇入柳江。洛清江在柳州境内较大的支流有古赏河、洛江、石榴河等。洛清江流经永福县城，原为桂林、柳州交通必经的水道，民国期间，仍可乘木船往返桂林、柳州。后因陆路交通不便，加之江中多处筑坝，航道被阻而废。洛清江上主要桥梁有黄冕大桥、鹿寨大桥、雒容大桥。发电站有西岸水电站、江口水电站、里定水电站、黄冕水电站、龙兴水电站。洛清江地名沿用至今。

洛江[Luòjiāng] 洛江于唐朝贞观年间得名，因流经原洛容县衙所在地，故得名洛江，地名沿用至今。洛江发源于桂林市龙胜各族自治县，流经桂林市永福县的寿城清水，在中渡镇大兆村进入鹿寨县境，全长 19 公里。主要支流有黄腊河、福龙河、平山河、黄村河。主要桥梁有中渡大桥、龙江大桥。洛江有响水发电站。

浪溪江[Làngxī Jiāng] 清乾隆二十九年（1764年）《柳州府志》记：“浪溪江，在城东北。一发源永宁州高望山，一发源义宁县大罗山，西流至县抚、罗二水会合，又西至长安石旗口入于融江。”浪溪江为珠江水系西江干流黔江段支流柳江上游融江河段一级支流，因河床陡滩多，水急浪大而得名。发源于融安县内板榄乡东岭村海拔 1223.6 米的翁古顶，流经板榄、大将、大乐等乡，于大乐乡江口村注入融江。

竹鹅溪[Zhú'ē Xī] 竹鹅溪在清乾隆《柳州府志》记载为“鹅江”“鹅江即峨水……在文笔峰下，会大江。”民国《柳江县志》记载竹鹅溪为“鹅江”“在城西 20 里，源出文笔山，经桃花、石烂、水寨等村，合鹅水入柳江。”这时期民间因竹鹅村而称“鹅江”为“竹鹅溪”。《柳州地名志》记载“（竹鹅溪）因溪流经竹鹅村一带，故名。”竹鹅溪发源于文笔山下的拉达屯后在现柳南区太阳岛防洪堤入柳江。溪名沿用至今。



竹鹅溪在柳南区太阳岛汇入柳江

【古街路巷】

太平西街[Tàipíng Xī jiē] 太平圩始于明代，因在古庙“太平社”附近而得名。太平街属于当时太平圩的一部分，清乾隆二十九年（1764年）《柳州府志》记“太平墟在振柳营”。太平圩自清代起是广西最大的烟叶集散地和交易场所，烟叶远销广州、香港等地，



2014年修缮后的太平街

还成批出口到美国、日本等国。民国二十二年（1933年），统一编定市区街名时，太平圩就划分成了太平西、中、东街。民国《柳江县志》记为屏山镇太平西街，包括车仔行、西闸外、香行、菜行、故衣行一带。经过几次更名，1982年恢复原名太平西街，

并沿用至今。太平西街为历经百年的商埠集散地，如今保留传统街巷特有的民居、店肆一整排临街而建的市井特征，配合骑楼的建筑特色，有着它的独特性。2016年，太平西街旧街改造完成。

柳新街[Liǔxīn Jiē] 民国《柳江县志》记柳新街属于城中镇，曾称华荣寺、三角地、县署东、西街、芙蓉巷。1930年前称道署东、西街，1933年扩修后称柳新街，1945年改为柳新路，1947年复称柳新街，1948年改为民权街，1950年复称柳新街。位于城中区西南部。柳新街有支巷芙蓉巷。

红星街[Hóngxīng Jiē] 民国《柳江县志》记属于城中镇中旺街，又称莲花桥、皇荡街。街中有天星巷、耳环桥、土公巷等支巷。1942年改名中旺街，1949年名天星巷，1950年复名皇荡巷，1966年称红星街。位于城中区西南部。辛亥革命时期，皇荡街、天星巷、莲花桥为刘古香等柳州辛亥革命党人的主要活动点。后居民在巷内多种无花果，民间又称“无花果巷”。



曙光西路[Shǔguāng Xī lù] 曙光西路位于柳州市城中区，古时为柳州明代古城南段城墙内侧路，曾是一条极为兴盛的官商要道。民国《柳江县志》记载，民国时期曙光西路一



带属于城西镇，含当时的小南路（小南门大街）、靖南街（流水沟）、铁局街、城西街（西楼脚）、安庆街（小南路后街）、西大路（考棚街）、青云上下街（学院东西街）等街区。该街区保留了大量历史文物和历史遗迹，是条极富历史意义和历史价值的古街，柳州市列其为“曙光西路历史文化街区”，柳州人简称为“曙光西街”。

“曙光西街”现历史遗存主要有中山西路骑楼群、曙光西路民居群、小南路后街民居群遗迹等。

文惠路[Wénhuì Lù] 1900年前后建，为纪念文惠侯柳宗元在柳州做刺史时的政绩而名。民国《柳江县志》记文惠路属于城东镇，先后称公园前、太平路、会馆背，1917年名大马路，1933年改名文惠路，1966年改名五一东路，1975年复称文惠路。位于城中区西南部。



柳州文惠路

东台路[Dōngtái Lù] 因与柳江南岸的东台山相对，故名。民国《柳江县志》记东台路属于城东镇，曾称平康里、会馆前、会馆角。旧称东段为缆子街，西头为鸕鹚堆，1933年扩建后，称东台路。1946年属中山东路，1950年复名。1966年改名向东路，1975年复称东台路。位于城中区西南部。辛亥革命烈士刘古香即牺牲在东台路鸕鹚堆，即今龙城中学对面。

中山中路[Zhōngshān Zhōnglù] 1928年前称四码头弓箭街，1933年改名庆云路，1947年为纪念孙中山先生，立中山路，而中山路分三段，该路处中段，故名。1966年改为红卫二路，1975年复今名。位于城中区西南部。

中山东路[Zhōngshān Dōng lù] 中山东路位于柳州市城中区西南部，1929年前称三官厅、箭道口、县前街。1933年改为东大路，1947年为纪念孙中山先生，立中山路，而中山路分三段，该路处东段，故名。1966年改为红卫一路，1975年复称中山东路。



柳州廖磊公馆

自治区重点文物保护单位廖磊公馆位于中山东路36号。廖磊公馆始建于民国21年（1932年），是原国民党第七军军长、安徽省主席廖磊所建的居所，为柳州现存不多的中西合璧建筑之一。该公馆在1996年公布为柳州市文物保护单位，2009年公布为自治区重点文物保护单位。

中山西路[Zhōngshān Xī lù] 1929年分为人字街、考棚街、西大街，1933年重修合并为西大路，1947年为纪念孙中山先生，命名中山路，而中山路分三段，该路在西，故名中山西路，1966年改为红卫三路，1975年复名中山西路。位于城中区西南部。



柳州中山西路

映山街[Yìngshān Jiē] 民国《柳江县志》记属于城中镇映山街，旧称桃花庄、马草巷。本街原有一塘，可映出马鞍山倒影，称映山塘，街以塘名映山街。1933年名映山街，1942年扩建后称映山路，1966年改为红日路，1978年复称映山街。位于城中区西南部。

景行路[Jǐngháng Lù] 民国《柳江县志》记属于城中镇景行街，旧称木桥街、书院背、湖南会馆。取《诗经》中“高山仰止，景行行止”的“景行”二字为名。1937年前本路分三段，东段木桥街，中段黄庙，西段花门墩。1933年后改名景行路，1946年改名维雍路，1950年复名景行路，1966年改名永红路，1978年复称景行路。位于城中区西南部。

柳荫路[Liǔyīn Lù] 民国《柳江县志》记属于城中镇柳荫路，旧称一路塘、小桥头。1928年取名西门街，1944年改名柳荫路，1966年改为红卫四路，1975年复名柳荫路。原街有几棵大柳树，浓郁成荫，故名。位于城中区西南部。北起雅儒桥，南至中山西路西端。2003年因修建红光大桥，大部已被拆除。

小南路[Xiǎonán Lù] 因地接柳州靖南门小门，故名。明洪武四年（1371年）始建，明清时称小南门内、挑水巷、苏杭街。1938年编纂的民国《柳江县志》记属于城西镇小南路，旧称小南门大街，“小南门即旧日苏杭街”。1949年前改为民生路，1950年复名小南路，1966年改名兴无路，1975年复称小南路。位于城中区西南部。小南路现作为老街区，经修缮后力求恢复民国时期的风貌。



柳州小南路

小南路后街[Xiǎonánlù Hòujiē] 因地处小南路背后，平行小南路，故名。明洪武四年（1371年）始建，1933年前名安庆街，1950年改名小南路后街，1966年改名兴无路兴无巷，1975年复名小南路后街。位于城中区西南部。

龙城路[Lóngchéng Lù] 柳州别称龙城，故名。清代称龙角街，1933年名龙城街。1946年前改龙城路，1947年复名龙城街，1966年扩建后改人民北路，1982年复称龙城路。位于城中区西南部。



20世纪80年代的柳州龙城路

弯塘路[Wāntáng Lù] 因该路旁原有几个弯弯曲曲的塘，故名。1941年建成，为柳长公路一段。1946年扩修后改名弯塘路，1966年改“文革”路，1975年复名弯塘路。位于城中区西南部。

罗池路[Luóchí Lù] 路向北可通往柳州古八景之一的“罗池夜月”，故名。旧称东门街、鹿角榨口、东廓社。1933年属大南路，1942年改称东门路，1945年南段复名东门街，北段属东大路，1946年改为罗池路。1966年改为卫东路，1975年复称罗池路。位于城中区西南部。

公园路[Gōngyuán Lù] 路通柳侯公园，故名。旧称三川社、义贤坊。1942年前名公园路。1942年西段属景行路，1945年东段属潭中路，北段属东大路，1946年东北段改属罗池路。1947年改名维雍东、西路，1950年复称公园路，1966年改为永红路，1975年复称

公园路。位于城中区西南部。

黄竹巷[Huánghú Xiàng] 清嘉庆二年（1797年）任柳城知县的李宪乔日记中已有此巷名。旧称簧竺巷，一说该处旧有竹林，名篁竹巷，后以篁字僻，改称皇竹巷。又一说清代该巷为皇室家族居住，亦称皇族巷，后演变为黄竹巷，1933年改为簧竺巷，同年划归大南路辖，1945年改为大南街，1949年复称黄竹巷。位于城中区曙光东路西段北侧，原红星剧场旁边，清大成国王府旧址近此。



芙蓉巷[Fúróng Xiàng] 因原巷内住户多种芙蓉花，故名。1929年前称莫奶巷，1930年重修后改名芙蓉巷，1966年改名柳新街一巷，1978年改名柳新街20巷，1982年复称芙蓉巷名。位于城中区柳新街中段北侧，五星商厦西侧。

东台路[Dōngtái Lù] 因与柳江南岸的东台山相对，故名。民国《柳江县志》记文惠路属于城东镇，曾称平康里、会馆前、会馆角。旧称东段为缆子街，西头为鹪鹩堆，1933年扩建后，称东台路。1946年属中山东路，1950年复东台路名。1966年改名向东路，1975年复称东台路名。位于城中区西南部。

细柳巷[Xìliǔ Xiàng] 1915年始建时，原巷内种有许多小柳树，故名。1933年改名西大路，1966年改名朝阳路一巷，1975年复称细柳巷。位于城中区斜阳路中段西侧。

西柴街[Xīchái Jiē] 当时是薪柴集散地，且位于旧城区西部，故名。1933年前此街分为西兴街和柴行街，1942年合并名为西柴街，1966年改为自力路，1975年复称西柴街。位于城中区西南部。

青云路[Qīngyún Lù] 系从《三国志》喻清高者“青云之士”句中取“青云”二字命名。1921年分为青云东街、青云西街，1932年扩建合并为青云路，1942年改为青云街，1945年又复分为青云东、西街，1946年又合并复名青云街，1950年复名青云路，1966年改为更生路，1975年复称青云路。位于城中区西南部。

樵家巷[Qiáojiā Xiàng] 原巷内居民多以打柴为生，1920年前称樵家巷，1978年改为中山西路93巷，1982年复名樵家巷。位于城中区中山西路西段南侧。

连塘路[Liántáng Lù] 此地原有数个水塘紧紧相连，旧名一路塘，1932年扩建，改名莲塘路，1942年属柳荫路，1949年改属镇粤路，1950年复名莲塘路，1966年改为五一西路，1975年再复名莲塘路，1982年改名连塘路。位于城中区西南部。

斜阳路[Xiéyáng Lù] 因夕阳西下时正照此路，故名斜阳路。民国《柳江县志》记属于城西镇斜阳巷，旧称花门礮、府学宫前。1933年称斜阳街，1966年改名朝阳路，1975复称斜阳路，位于城中区西南部。

雅儒路[Yǎrú Lù] 清嘉庆年间(1800年前后)建，初名打渔村，清光绪二十五年(1899年)六品官李升俊从广东南海迁来此居住，认为“打渔”二字不雅，遂改为雅儒村。1950年称雅儒街，1966年更名为工农路，1982年称今名。位于柳州市城区中部，跨柳北区、城中区。

鱼峰路[Yúfēng Lù] 市区主要干道。因位于立鱼峰下，故名。民国《柳江县志》记属于屏山镇鱼峰路，旧称照原路东。北段旧称毛家园，南段称牛圩坪。1930年扩建取名鱼峰路，1949年改名展空路，1950年复名鱼峰路，1966年改为人民南路，1975年再复名鱼峰路。位于江南岸，跨柳南区、鱼峰区。



20世纪90年代的谷埠路口

谷埠路[Gǔbù Lù] 明朝末年(1628年)前后始建，南端原属牛圩坪，后称谷埠上、中、下街。民国《柳江县志》记属于屏山镇谷埠上、中、下街。1942年将上中下街合并称谷埠街。因地濒柳江，当时附近四乡所产谷、豆等多在此集市贸易，故名。位于柳南区，与飞鹅路相交。

驾鹤路[Jiàhè Lù] 1930年始建，分三段，分别称驾鹤东路、河南上街、河南下街，民国《柳江县志》记属于广原乡驾鹤街，旧称榕树脚，叶家塘、牛院、颇家巷、阡家村均在驾鹤街。1942年将东、中段合称驾鹤街。1946年改称河南街，1949年河南下街合并到驾鹤东路，河南上街改称驾鹤西路，1969年将驾鹤东路和驾鹤西路合并，称延安东路，1982年以路通过驾鹤山下，改称驾鹤路。柳州市城区主要街道。



文笔路[Wénbǐ Lù] 1928年前称云头岭，1928年因路西走向正对文笔山，故名。1942年改城站路，1946年改云岭路，1949年复名文笔路，1966年改新华路，1975年又复文笔路。位于柳南区东部。

飞鹅路[Fēi'ē Lù] 路中段旧称河家村，1940年后自然形成一条小路，无名。1940年取名南站路，1946年扩建，因此路正对鹅山，鹅山又称飞鹅山，故名。1966年改为延安路，1978年改为延安西路，1982年与东风西路合并复称飞鹅路。位于柳南区东部。

鸡喇路[Jīlǎ Lù] 1926年始建，属柳石路支路，1976年从柳石路分出。因路通往鸡喇码头，故名。2005年南环路延长，本路南段一部分并入南环路。位于鱼峰区中部。

乐群路[Lèqún Lù] 1927年始建，因路的西端原有一乐群社，故名。1965年改为向群路，1982年复原名。位于鱼峰区北部。

水南路[Shuǐnán Lù] 1946年始建，因位于柳江南岸，俗称“柳水之南”，故名。1966年改称创新路，1975年复名水南路。位于鱼峰区北部。

颇家巷[Pōjiā Xiàng] 巷南端原有一处名为“颇家社”的土坛社，1945年前称颇家社，1946年改称颇家巷，1966年改称荣军路一巷，1975年复颇家巷名。位于鱼峰区驾鹤路东段南侧。

屏山大道[Píngshān Dàdào] 1946年始建，因路经屏山（亦称箭盘山）下，故称屏山大道，1949年改称天马路，1960年扩建后复名，1966年改称东风路，1975年分为东风东路、东风中路，1982年合并再复名屏山大道。位于鱼峰区西北部，柳州市区主要干道。

柳石路[Liǔshí Lù] 柳州市城区主干道。1926年始建，因原系柳州至石龙公路的一段，故名。1966年改为必江路，1975年复名柳石路。位于柳州市城区南部。

大同巷[Dàtóng Xiàng] 清宣统三年（1911年）前后称黄泥岬，1935年改称接云街，1949年改称大同巷，取儒家“天下为公，大同之治”之意，1966年改称奋发路，1975年复称大同巷。位于柳南区谷埠路中段西侧。

南站路[Nánzhàn Lù] 1949年始建，因路旁的柳州火车站，原称南站，故名。1966年改称红旗路，1975年复今名。位于柳南区东部。

柳邕路[Liǔyōng Lù] 1931年称柳庆公路，1938年改称柳邕公路，1946年东段改称鱼峰路，1949年改称贤良路，1950年复名鱼峰路，1966年改称红鹰一、二路，1975年复称柳邕路。位于柳南区东南部。

【乡镇村墟】

城中区

窑埠[Yáobù] 约于汉元鼎六年（公元前 111 年）建潭中县时，在今窑埠街一带就有住



图为 2006 年时的窑埠村

户以烧窑为业，得名“窑埠”，也称窑埠塘，此后以“窑埠”地名设立“村”行政建制。民国《柳江县志》记载为平川乡上、下窑埠村。现窑埠村归城中区潭中街道辖，村委会驻皇娘山小苑小区。“窑埠”地名沿用至今。现窑埠村原近河边

部分已经建设为窑埠古镇。

马鹿[Mǎlù] 建于清乾隆三年（1738 年），当时此地一片荒凉，常有一群群马鹿到村旁吃草，故名。位于城中区于静兰村民委员会驻地东北部。

梳头岭[Shūtóulǐng] 1938 年始建村时，因位于梳头岭旁，故名。该村位于牛车坪村民委员会驻地东北 3.5 公里处。

牛车坪[Niúchēpíng] 1937 年牛车坪建村前，窑埠村等地的居民到附近砍柴割草，习惯在此坪地停放牛车，堆放柴草，故名“牛车坪”。位于牛车坪村民委员会驻地东北部 3 公里处。



柳州牛车坪

蓝家[Lánjiā] 清乾隆三年（1738 年），蓝姓一家由福建漳州迁居至此，后逐渐成村，故名“蓝家”。位于城中区静兰街道办事处驻地东面 4 公里处。

上茅洲[Shàngmáozhōu] 明万历年间（1580 年前后）有此村，初名上毛洲，因村旁柳江边有一沙洲，形如一片凤凰的羽毛浮在水面，毛柄向上游，故称上毛洲，后因地方读音“毛”与“茅”音相同，人们逐渐叫成今名。位于城中区河东村民委员会驻地北部。

上坭步头[Shàngnìbùtóu] 1928 年始建，当地居民习惯称为“上坭步头”。位于城中区柳东村民委员会驻地西北部 1 公里处，在环江滨水大道内。

下坭步头[Xiànbùtóu] 1927 年始建，当地居民习惯称为“下坭步”头。位于城中

区柳东村民委员会驻地西北部 1 公里处，在环江滨水大道内。

牛姆坪[Niúmǔpíng] 约于清嘉庆二十二年（1817 年）始建。因村东南有一山体形似一头母牛，村子坐落在此山边的一块坪地上，故取今名。位于静兰街道办事处驻地东北 4 公里处，在环江滨水大道内。

南蛇冲[Nánshéchōng] 清乾隆二十九年（1764 年）始建。因此处有一岭，形似蛇头，岭后有一弯曲山冲，像蛇身，远看似南蛇出洞，欲往柳江，该村位于冲口旁，故名。位于城中区柳东村民委员会驻地东北部 0.5 公里处，在环江滨水大道内。

大冲口[Dàchōngkǒu] 1942 年始建，称兰厂村。1949 年改名大冲口，因村坐落在一冲沟两边，此冲连年被山洪冲刷，逐渐加宽，故名。位于城中区柳东村民委员会驻地南 1 公里处，在环江滨水大道内。

鱼岩屯[Yúyántún] 清光绪三十四年（1908 年）始建。因村子旁有一岭，貌似鲤鱼下蛋，靠鱼尾处有一形如潭状的石岩，石岩下有一泉，为大鱼经常出没之处，故名。位于城中柳东村民委员会驻地东南部 1.5 公里处，在环江滨水大道内。

小丹冲[Xiǎodānchōng] 1938 年始建，因村旁有一山冲，沿冲长满了野生的小单草，又因“单”与“丹”同音，故名。位于城中区柳东村民委员会驻地南部 3 公里处，在环江滨水大道内。

东流[Dōngliú] 1912 年始建，因柳江流经此地时被一沙洲所挡，水分为两支，一支顺主流，一支为东支流，该村坐落于东流水向，故得名。位于城中环江村民委员会驻地西南部 2.2 公里，在环江滨水大道内。村内有柳州历史建筑余氏宗祠。

深水[Shēnshuǐ] 明崇祯七年（1634 年）前后即有此村。位于城中环江村民委员会驻地西部约 1 公里，在环江滨水大道内。

雷村[Léicūn] 明洪武三年（1370 年）建村，当时村人多为雷姓，故名。清乾隆《柳州府志》记载雷村为马平县在厢二十五村。雷村位于城中区静兰街道办事处驻地东北部 9.5 公里，环江村民委员会驻地，在环江滨水大道内。雷村有明代八贤戴钦家族宗祠。



柳州环江滨水大道雷村

七里塘[Qīlǐtáng] 元至元十八年（1281 年）此处已有人住。位于城中环江村民委员会驻地东南部 1 公里处，在环江滨水大道内。

黄滩[Huángtān] 明崇祯元年（1628 年）前后建村。位于城中区环江村民委员会驻地东南部 1.5 公里处，在环江滨水大道内。

黄冲[Huángchōng] 明洪武初年（1368年）前后建村。位于城中区环江村民委员会驻地南部1.7公里处，在环江滨水大道内。

龙村[Lóngcūn] 明洪武元年（1368年）前后建村。位于城中区环江村民委员会驻地南部2公里处，在环江滨水大道内。

良塘[Liángtáng] 明建文三年（1401年）前后建村。位于城中区环江村民委员会驻地南部3公里处，在环江滨水大道内。

三里[Sānlǐ] 明泰昌元年（1620年）龙村部分人迁此建村。位于城中区环江村民委员会驻地西南部3.5公里处，在环江滨水大道内。

独静[Dújìng] 清乾隆三年（1738年）建村。因位于独凳山脚，取名独凳村。民国《柳江县志》记平川乡独静村，又叫独静山、升官塘。1950年后，以独凳山的独而静立姿态，改称独静名。位于城中区静兰村民委员会驻地西南部。

鱼峰区

社湾[Shèwān] 明嘉靖四十年（1561年）始的自然村。社湾在清乾隆《柳州府志》记



柳州社湾村

载为马平县在厢二十五村之一。民国《柳江县志》记为平川乡社湾村。因该村码头顶处有社王庙，村旁河岸弯曲，故名。位于鱼峰区阳和街道办事处驻地西南2公里处。董、明、夏、余称社湾四大家族，为明代兵部侍郎余立出生地。

董家[Dǒngjiā] 约明崇祯十三年（1640年）始建。清乾隆《柳州府志》记载为马平县在厢二十五村之一的董家村。因最初定居者为明代军事移民董家，故名。位于鱼峰区社湾村民委员会驻地北部。

阳和[Yánghé] 清乾隆二十九年（1764年）《柳州府志》记“阳合村”为马平县在厢二十五村之一。据说此村建于元朝至顺元年（1330年）前后，民国年间为平川乡阳和上、中、下村，民国广西督军陈炳焜出生于阳和。阳和村位于鱼峰区阳和街道办事处驻地南部3.5公里。

鸡喇街[Jīlǎjiē] 清乾隆二十九年（1764年）《马平县志·卷三·村圩》中有“溪冽村”名，1928年后自然形成一条街，因街旁有座形如雄鸡啼鸣的山，故名。位于鱼峰区

南环路东端，属宝莲社区管辖。北邻柳州机械厂。街旁的鸡喇码头是柳州较重要的码头。

猪头塘[Zhūtóutáng] 1946年始建。因村旁有一水塘，塘中心一小山形似猪头，名猪头塘，故名。位于水南村民委员会驻地西部开山公园内。

洛维上村[Luòwéishàngcūn] 1929年始建。与附近其他村相比，建村最早，且建在各村上部，故名。民国《柳江县志》记为平川乡罗维村，在罗维洲尾。位于洛维社区东北部，洛维路东段。

洛维中村[Luòwéizhōngcūn] 1940年始建。系从上村分出，故名。位于洛维社区东北部，洛维路东端。

立冲[Lìchōng] 旧称黎冲，清乾隆二十九年（1764年）《柳州府志》记黎冲村为马平县在厢二十五村之一。立冲村上有河表屯、立冲屯。明崇祯十年（1637年），明代旅行家徐霞客路过柳州时曾经此记为“犁冲”，对村屯内牛角山和白崖山等山峰的险、峻、奇做过详细描述。立冲村现属鱼峰区里雍镇。



柳州立冲村俯瞰

河表[Hébiǎo] 清乾隆二十九年（1764年）《柳州府志》记河表村为马平县在厢二十五村之一。民国《柳江县志》记河表村属平川乡，即现里雍镇立冲村河表屯。河表屯上有孙家大院，孙家原籍安徽凤阳，明永乐六年（1408）始迁柳州，早期亦为武职世家，逐渐演变成成为书香门第，明代“柳州八贤”之一的孙克恕，便出自这一家族。据河表孙家族谱记载，明永乐四年（1406年）本支系太始伯孙成受封骠骑将军职时粤西苗族动乱授命平乱，事后留守柳州，后二、三、四世袭官居柳州，其中孙麒官至从一品的“都督同知”，是柳州古代官位最高的武职人物。

里雍[Lìyōng] 清乾隆二十九年（1764年）《柳州府志》记里雍为六都的里雍墟。民国《柳江县志》记凡墟市均改街为里雍街，里雍街属里雍乡，现为鱼峰区里雍镇。“里雍”地名沿用至今。

柳南区

基隆[Jīlóng] 清顺治十二年（1655年）前后始建，称等渡村。又因村边河面中央突

出石头数块，形似鸡笼，传说夜间常有鸡啼之声，于雍正元年（1723年）改称鸡笼村，后人认为“鸡笼”二字不好，于1949年改为同音字“基隆”。1967年改名星火村，1973年复名基隆。位于潭西街道北部，基隆村民委员会驻地。

渡口[Dùkǒu] 据当地《黄氏宗谱》记载，清康熙年间（1715年）前后黄姓来此定居，形成村后，附近两岸百姓往来，均在此横渡，故名。位于潭西街道东北部，渡口村民委员会驻地。

磨滩[Mòtān] 明万历四十五年（1617年）始建。因村旁柳江中有一滩，滩旁水流旋转形似转磨，故名。位于潭西街道东南部。

竹鹅塘[Zhú'ē Táng] 清乾隆四十五年（1780年）建，旧时称五里为一卡，十里为一塘，此处离柳州刚好一塘路，而该村紧邻竹鹅，故名。位于柳南区竹鹅村中部。

竹鹅村[Zhú'ē Cūn] 清乾隆五年（1740年），有几户人家从太阳村迁至鹅山南部建村。清乾隆《柳州府志》记竹鹅村为一都六十八村之一。

凉水[Liángshuǐ] 清光绪二十七年（1901年），有刘姓人家从柳江县基隆迁到此建村。是竹鹅村民委员会驻地。柳州市文物保护单位刘家大院“琼园”位于凉水。

门头[Méntóu] 清乾隆二十九年（1764年）始建，同年编纂的《柳州府志》记载门头村为马平县一都六十八村之一。因村头东、南各有一高山，远看似大门，故名。位于柳南区南环街道办事处东南部，门头村中部，处平地。

老村[Lǎocūn] 清乾隆二十九年（1764年）已有此村。因该村在附近建立最早，故名。位于柳南区门头村民委员会驻地西北部，地处平地。

岭嘴[Lǐngzuǐ] 清康熙十八年（1679年）在一土岭脊前建村，故名。位于柳南区门头村民委员会驻地西部，地处平地。

水车[Shuǐchē] 清乾隆三十五年（1770年）始建。因该村很早以前就用靠水力冲动自转的水车灌溉田地，故名。位于门头村民委员会驻地东部。

龙屯[Lóngtún] 清顺治十五年（1658年）始建。因位于地势低洼处，四面土岭形似游龙，故名。在柳南区新云村民委员会驻地西北部，地势平缓。东接柳州机车车辆厂。

上辰[Shàngchén] 清乾隆三十五年（1770年）始建。位于柳南区太阳村镇上等村民委员会驻地南部。

河尾[Héwěi] 清咸丰六年（1856年）始建。位于柳南区太阳村镇上等村民委员会驻地西部，地处平地。北靠鱼峰水泥厂。

上等[Shàngděng] 清光绪七年（1881年）始建。清光绪二十六年（1900年）因该村靠近上辰村，人们便从两个村名中各取一字命名上等。位于柳南区太阳村镇上等村民委员会驻地西南部。

村尾[Cūnwěi] 清光绪三十一年（1905年）始建。位于柳南区太阳村镇太阳村民委员会驻地东部。

太阳[Tàiyáng] 村始建于清顺治七年（1650年）。清乾隆二十九年（1764年）编纂的《柳州府志》记太阳村为一都六十八村之一。太阳村位于柳南区太阳村镇镇政府驻地东部1.5公里处，为村民委员会驻地。

屯工[Túngōng] 清光绪二十六年（1900年）建村。位于柳南区太阳村镇太阳村民委员会驻地西部。

粟后[Sùhòu] 清康熙年间始建村。位于柳南区太阳村镇政府驻地东部5公里处，柳南区太阳村镇新圩村民委员会驻地，地处丘陵。

水磨[Shuǐmò] 清康熙十九年（1680年）始建。位于柳南区太阳村镇新圩村民委员会驻地北部，地处丘陵。

新圩[Xīnxū] 清乾隆四十五年（1780年）始建，位于柳南区太阳村镇新圩村民委员会驻地北部，地处丘陵。

白房[Báifáng] 清光绪三十四年（1908年）始建。位于柳南区太阳村镇和平村民委员会驻地西南部，地处丘陵。

外村[Wàicūn] 清康熙十九年（1680年）始建。位于柳南区太阳村镇百乐村民委员会驻地西部，地处平地。

前村[Qián cūn] 清康熙十九年（1680年）始建。位于柳南区太阳村镇百乐村民委员会驻地东南部，地处丘陵。

百乐[Bǎilè] 明嘉靖二十一年（1542年）始建。因村背有形似一对白鹅的土岭，名“白鹅村”。清道光年间（1836年）前后该村开始富裕起来，便把“鹅”字改为“乐”。位于柳南区太阳村镇百乐村民委员会驻地东部。

大榨[Dàzhà] 清乾隆三十五年（1770年）始建时村内设有一个大油榨，故名。位于柳南区太阳村镇四合村民委员会驻地西南部2公里，地处丘陵。

拉下[Lāxià] 清康熙十年（1671年）始建。位于柳南区太阳村镇四合村民委员会南部0.5公里处，地处丘陵。

小榨[Xiǎozhà] 清雍正八年（1730年）始建时村内有一小型油榨，故名。位于柳南区太阳村镇四合村民委员会驻地西南部2.5公里处，地处丘陵。

拉立[Lā lì] 清康熙十八年（1679年）始建。位于柳南区太阳村镇政府驻地西南部3.8公里处，四合村民委员会驻地，地处丘陵。

红庙[Hóngmiào] 清康熙十八年（1679年）始建。位于柳南区太阳村镇四合村民委员会驻地北部1公里处。

龙肚[Lóngdù] 清乾隆三十五年（1770年）始建。位于柳南区太阳村镇桐村村民委员会驻地东南部，地处丘陵。

龙团[Lóngtuán] 清康熙二十年（1681年）始建时因村坐落于一形似龙盘成团的岭中，故名。位于柳南区太阳村镇桐村村民委员会驻地东北部，地处丘陵。

龙眼[Lóngyǎn] 清乾隆三十五年（1770年）始建。位于柳南区太阳村镇桐村村民委员会驻地北部。

桐村[Tóngcūn] 明万历二十八年（1600年）始建。位于柳南区太阳村镇桐村村民委员会驻地东南部，地处丘陵。

百饭[Bǎifàn] 明崇祯十一年（1638年）前后始建，原名百万村，明代后遂改名百饭村。改名的缘由是汉族民间有保佑婴儿成长给孩子吃百家饭的习惯。爷爷在农历正月初一抱着未周岁岁的孙子，佯装乞丐模样沿街乞讨。乞饭的人家以100家为宜。据说这样孩子就可受到百家的庇护免除灾难。现百饭村位于柳南区太阳村镇老房村民委员会驻地西部。

文笔[Wénbǐ] 清乾隆三十五年（1770年）前后始建。位于太阳村镇政府驻地东南部8.5公里处，长龙村民委员会驻地。

琉璃[Liú lí] 清乾隆三十五年（1770年）前后建村。位于柳南区太阳村镇长龙村民委员会驻地西北部。

高沙[Gāoshā] 清乾隆二十九（1764）编纂的《柳州府志》高沙村为一都六十八村之一。高沙村在历史上有上、中、下高沙。其中上高沙于清嘉庆五年（1800年）前后建村。位于柳南区太阳村镇西鹅村民委员会驻地西北部，有非遗高沙锣鼓。中高沙为清乾隆五年（1740年）建村，位于柳南区太阳村镇西鹅村民委员会驻地北部。下高沙于清乾隆五年（1740年）建村，位于柳南区太阳村镇西鹅村民委员会驻地东北部。

石烂[Shí làn] 清嘉庆十三年（1808年）始建。位于柳南区太阳村镇文笔村民委员会驻地东北部。

水浪[Shuǐ Làng] 清乾隆初年（1740年）前后建村。位于柳南区太阳村镇文笔村民委员会驻地北部。

杨柳[Yáng liǔ] 清光绪三年（1877年）建村。位于柳南区太阳村镇文笔村民委员会驻地北部。

上龙汶[Shàng lóngmèn] 清乾隆三十五年（1770年）前后建村。位于柳南区太阳村镇文笔村民委员会驻地西部。

千七[Qiānqī] 清嘉庆二十三年（1818年）建村。位于柳南区太阳村镇文笔村民委员会驻地西部。

下龙汶[Xià lóngmèn] 清乾隆三十五年（1770年）前后建村。位于柳南区太阳村镇政府驻地东南部11.8公里，文笔村民委员会驻地。

排子[Páizi] 清宣统三年（1911年）始建。位于柳南区太阳村镇山头村民委员会驻地西部。排子村为辛亥革命烈士刘古香的出生地，其父的墓葬在此。

上山头[Shàngshāntóu] 清乾隆二十九年（1764年）建村。位于柳南区太阳村镇山头村民委员会驻地西北部。

四角楼[Sìjiǎolóu] 清乾隆二十九年（1764年）建村。位于柳南区太阳村镇山头村民委员会驻地西北部。

羊角汶[Yángjiǎomèn] 清乾隆三十五年（1770年）建村。位于柳南区太阳村镇山头村民委员会驻地东北部。

长龙[Cháng lóng] 清乾隆三十五年（1770年）前后始建。因该村至南蛇岗有一条约2.5公里长的弯路，远望似长龙，故名。1967年改为长红，1972年复名长龙。位于长龙村村民委员会驻地东南部。

洛满街[Luòmǎnjiē] 又称洛满圩。1935年编纂的民国《柳江县志》记为洛满乡，分置有龙潭东街、龙潭西街地。

福塘街[Fútángjiē] 又称福塘圩。1935年编纂的民国《柳江县志》记为福塘乡福塘街，先后又称福塘圩、泮村、河口、香岩。

流山村[Liúshāncūn] 又称流山圩。1935年编纂的民国《柳江县志》记为流山乡流山村，先后称流山圩、大桥、黍颍。

柳北区

沙塘[Shātáng] 沙塘为柳北区老地名，地名沿用至今近百年，建村时村边原有一方

水塘，水塘底部细沙厚实，故名“沙塘”，此后设立行政建制均以“沙塘”地名冠之。民国时期设立属柳城县长塘乡辖地的沙塘。1950年设立属柳城县的沙塘区。1958年为柳州市超美公社沙塘大队。1961年属沙塘公社。1967年改为超美公社。1972年称沙塘公社。1984年改沙塘镇下设沙塘街居委会。1987年改沙塘镇下设沙塘村公所。1995年沙塘镇下设沙塘村民委员会。2018年沙塘镇下设沙塘村村民委员会。“沙塘”地名沿用至今。

长塘[Cháng táng] 长塘为柳北区古地名，地名沿用至今近750年。因村西北有方狭长水塘，故名“长塘”，以后设立的行政建制“村”“圩”“乡”“镇”等均以“长塘”地名冠之。约于南宋时期（1127年至1279年）始建长塘村。清乾隆二十九年（1764年）《柳州府志》记为“长塘墟，在畸零里。”民国时期属柳城县长塘乡。1950年为柳城县沙塘区长塘乡。1958年长塘乡从柳城县拨归柳州市管辖，改名柳州市飞跃公社长塘大队。1967年改为红卫公社红卫大队。1975年为长塘公社长塘大队。1984年柳州市成立郊区政府后，长塘乡划归郊区政府。2000年5月撤乡改镇为长塘镇。2002年9月郊区撤销，长塘镇划归柳北区管辖。“长塘”地名沿用至今。

小村[Xiǎocūn] 清乾隆二十九年（1764年）《柳州县志·村圩》有载。原称萧村，1935年改为维扬村，1938年改为小村。位于柳北区白露街道办事处驻地西北部4.6公里处。

冷饭[Lěngfàn] 约清乾隆六十年（1795年）始建，称冷泉塘。清咸丰十年（1860年）前后因该村河边有一杂货店兼卖糯米饭，往返商人经此地买饭吃都是冷的，人们便习称现名。位于园艺村民委员会驻地西部，距柳北区白露街道办事处驻地7公里处。

苟冲[Gǒuchōng] 1937年始建，因村背有一土岭，形如狗，而村中有一条冲（沟），故名狗冲。后因字意不好，取同音字“苟”代，沿用至今。位于园艺村民委员会驻地西部，距白露街道办事处驻地8公里。

盘龙[Pánlóng] 清乾隆二十九年（1764年）《马平县志·村圩》中记“在厢共25村”，已有盘龙村名。位于柳北区马厂村民委员会驻地北部，距街道办事处驻地1公里处。

窑上[Yáoshàng] 又名白露窑。约于清乾隆二十九年（1764年）建村而村人多以烧窑为业，故取名白露窑。位于柳北区白露村民委员会驻地南部。

双冲[Shuāngchōng] 清乾隆五年（1740年）前后建村。位于柳北区白露村民委员会驻地南部，距街道办事处驻地1.5公里处。

云头[Yúntóu] 清同治九年（1870年）前后建村。1966年改名红渠村，1973年复名。位于柳北区白露村民委员会驻地西部，距街道办事处驻地1.5公里。

维义[Wéiyì] 清光绪三十一年（1905年）前后建。1966年改名民全村，1973年复名。位于柳北区白露村民委员会驻地西部，距街道办事处驻地2公里处。

木茂[Mùmào] 位于沙塘村委驻地南部，与沙塘新村相隔，紧靠柳长公路。清乾隆四十五年（1780年）前建村，因村旁树木茂盛，故名木茂。沙塘村罗氏大院位于此屯。

黄村村[Huángcūn Cūn] 清康熙三十九年（1750年）前后建，因最先由几户黄姓人从山东迁来此定居，故名。位于锦绣街道西南部。

古城[Gǔchéng] 宋时官府在此修筑城堡，保卫县城（县城在今柳城县凤山旧县屯）。后有人到此定居，现仍看到旧城址，故取名为古城。位于古城村民委员会驻地北部。

白沙[Báishā] 明宣德七年（1432年）前后，林姓人家在此定居，因屯前河岸上有一沙洲，望去一片白色，故名。位于古城村民委员会驻地西部。

新维[Xīnwéi] 明洪武五年（1372年）前后官府把县城从今南丹迁来凤山，城墙建立后，于县城的东北部3公里处设维护新县城的一个村，当时命名为新维，沿用至今。又因此处有一渡口，所以也叫新渡口。位于新维村民委员会驻地西部。

长畚[Chángshē] 明崇祯十六年（1643年）始建，因村前有一块长长的畚地，故名。位于新维村民委员会驻地北部。

石碑[Shíbēi] 清康熙十一年（1672年），湖南周姓人家搬迁至此定居，时屯东头岭脚下有一块大石碑，遂以此碑命名为石碑屯。位于石碑村民委员会驻地东南部。

古木[Gǔmù] 清同治元年（1862年），韦氏至此时已有村。北面马鞍山脚下龙潭旁边独有一古树，春似枯死，夏末生叶开花结果，但无种，叶少皮厚，生长独特，群众称为古木，村因而得名。位于古木村民委员会驻地西北部。

江湾[Jiāngwān] 据当地周世华家谱记载，明嘉靖九年（1530年）前即有此村，因村前后有一弯曲小河绕过，故名。位于江湾村民委员会驻地东部。

里溪[Lǐxī] 明万历八年（1580年）建，因一条小溪从村外绕过，村在溪内侧附近，故名。位于沙塘村民委员会驻地北部。

垦村[Kěncūn] 1930年，伍廷飏开发沙塘时，从各地召募垦民从事农业开发，后垦民在此定居，逐渐形成村落，故名。是垦村村民委员会驻地。垦村旧建筑仍保存完好。

上垌[Shàngdòng] 元至元十七年（1280年）前后建，因该地处田垌的上方（垌：指田垌的意思）故名。位于上垌村民委员会驻地东部。

下垌[Xiàdòng] 约明洪武二十三年（1390年）建，因该地处田垌的下方，故名。位于上垌村民委员会驻地西北部。

公岗[Gōnggǎng] 清康熙十九年（1680年）前后，一吴姓人家从湖南长沙县公岗村搬迁到此定居，为不忘故乡，遂将此村取名公岗。位于三合村民委员会驻地西部。

杨柳[Yángliǔ] 清康熙十九年（1680年）前后建，因村旁泉边有一棵杨柳树，故名。杨柳村民委员会驻地。

黄土[Huángtǔ] 约清康熙十年（1671年）建。因村周围皆为黄土地，故名。位于长塘镇西部，距镇驻地5公里。

北岸[Běi àn] 清康熙末年（1721年前后）建。因村前有一条小河（现已改道），村位于小河北岸，故名。地处北岸村民委员会驻地东部。

柳江区

拉（喇）堡[Labǎo] 拉（喇）堡为柳江区古地名，地名沿用至今最少有426年的历史。拉（喇）堡，壮语，意是“土坡之下”，原县治所在一土坡下，故名“拉堡”。明代广西巡抚杨芳始编于万历二十七年（1599年）的《殿粤要纂》记为“喇堡”。《殿粤要纂》为一部专记明朝广西军事防务的著作，即“镇守广西各要塞的资料汇纂”之义，因此书因属军事机密，历代书目鲜有著录。清乾隆二十九（1764年）编纂的《柳州府志》《马平县志》均记为“喇堡墟在一都”，据此拉堡圩成圩应在1764年之前。民国《柳江县志》记“喇堡墟”属思贤乡。拉堡距柳州仅10公里，是三都、里高、成团、六道、百朋、进德等地去柳州必经的孔道，而为重要的圩场。后“拉”“喇”同音，简写成“拉堡”。1951年后至今，以“拉堡”为地名设“镇”“乡”“公社”“镇”等行政建制。1954年4月，拉堡镇改为拉堡乡，属柳江县第六区。1958年，拉堡乡改设红旗公社。1959年5月，设拉堡公社。1966年5月起，先后设进德区、进德公社。1979年11月，复置拉堡镇。2017年1月柳江撤县设区，现拉堡镇为柳江区人民政府所在地。“拉堡”地名沿用至今。

进德[Jìngdé] 1935年编纂民国《柳江县志》记载，进德街为大同区一都进德乡，又称“双桥圩”。民国二十二年（1933年），以“进德”地名设属柳州县的进德乡。1996年11月，柳江县进德乡改为进德镇。2017年1月6日，柳江撤县设区，为柳江区进德镇。地名沿用至今。

穿山[Chuān shān] 穿山为古地名，沿用至今超过290年。清雍正十二年（1734年），马平县以“穿山”地名分设“穿山巡检司”，此后至今以“穿山”地名设立“乡”“街”“公社”“区”“镇”等行政建制。清乾隆二十年（1755年）穿山属六都下里。民国20年（1931年）以“穿山”地名设立柳江县大同区穿山乡，民国22年（1933年）为柳江县六区。

1935年编纂的民国《柳江县志》记穿山街为大同区穿山乡穿山街，又称“穿山圩”“山背村”。民国36年（1947年）为柳州县穿山乡，民国38年（1949年）为柳州县中团区穿山乡。1950年为柳江县第七区，1957年改为柳江县穿山乡，1959年分为柳江县穿山公社。1962年改为柳江县穿山区。1968年底又复称柳江县穿山公社。1984年10月撤人民公社，改为柳江县穿山乡。1997年为柳江县穿山镇。2017年1月6日，柳江撤县设区，为柳江区穿山镇。地名沿用至今。

成团[Chéngtuán] 汉语名“成团”，壮语读如 cimztuenz。清乾隆二十九年（1764年）《马平县志》《柳州府志》均记有“覃团村”“覃团墟”。“团”在清代时一种行政建制，在汉语方言中引申为“地方”之义。相传最先到此地居住的是来自大荣村（也作大营村）的覃氏一家，故称“覃团 cimztu-enz”，意思是覃家住的地方。1935年编纂的民国《柳江县志》记为中道区成团乡成团街，又称“成团圩”“成团村”“绿藕村”，此后均以“成团”为地名设立相应的行政建制。1950年，设柳江县第三区属的成团乡。1958年，设柳江县属的成团公社。1962年8月，成团公社改成团区。1968年12月，成团区改为成团公社。1984年9月，成团公社撤改为成团乡。1997年11月，成团乡改为柳江县成团镇。2017年1月6日，柳江撤县设区，为柳江区成团镇，地名沿用至今。柳州市党史教育基地成团会议旧址位于成团镇林江村委水灵屯。

土博村[Tǔbó Cūn] 又称土博圩。1935年编纂的民国《柳江县志》记为土博乡土博村，先后称土博圩、龙朝、黍岸。

三都[Sāndō] “都”为古时的基层行政建制，三都因驻地三都圩，故名。从清代乾隆年间至今，分别以“三都”地名设立“圩”“巡检司”“乡”“街”“区”“镇”等行政和军事建制。乾隆二十九年（1764年）《柳州府志》记“雍正九年（1731年）……复立三都巡检。”民国二十二年（1933年），设属柳州县的三都乡。1935年编纂的民国《柳江县志》记为三都乡三都街，又称三都圩、营盘街。1950年，设第五区属柳江县。1955年5月，第五区改为柳江县三都区。1957年，三都区改为柳江县三都乡。1958年，设柳江县三都公社。1962年，复置三都区。1968年12月，三都区改为公社。1984年，三都公社撤改为三都乡。1996年11月，三都乡改为柳江县三都镇。2017年1月6日，柳江撤县设区，为柳江区三都镇。地名沿用至今。

里高[Lǐgāo] 民国二十二年（1933年），以“里高”地名设属柳州县的里高乡。1935年编纂的民国《柳江县志》记为里高东街、里高西街，均由里高圩分置。1950年，设第五区，属柳江县。1958年，设工农友谊公社。1959年，工农友谊公社改为里高公社。1962年，

属三都区。1987年8月，设里高乡，属柳江县。1997年11月，改为柳江县里高镇。2017年1月6日，柳江撤县设区，为柳江区里高镇。地名沿用至今。

百朋[Bǎipéng] 百朋是壮语 Bakyongz 的音译转写，“百 bak”意为口，“朋 byongz”指水潭、水坑。因街圩南面原有许多水潭、水坑，街圩建在一深水潭的口边，故名百朋。1935年编纂民国《柳江县志》记为百朋街、百朋圩。1997年3月从百朋村析置百朋街。2005年6月改百朋社区，设立百朋社区居民委员会。2017年1月6日，柳江撤县设区，为柳江区百朋社区。地名沿用至今。百朋社区位于柳江区的南部，距区人民政府18公里，社区附近有百朋荷苑景区、岜公塘湿地公园、覃连芳故居等景点。

槎山[Chàshān] 因此地有座山形似丫杈，故名为杈山，后同音写为“槎山”。地名从清代起至今均有沿用。乾隆二十九年（1764年）《柳州府志》记有“一都槎山墟”。1935年编纂民国《柳江县志》记进德乡有应用槎山地名的槎山村、槎山段。1951年至2016年槎山属柳江县，2017年1月6日柳江撤县设区槎山属柳江区。2021年2月5日，在槎山成立柳江区槎山村村民委员会。地名沿用至今。

木罗[Mùluó] 原称木落，因处木罗山下，多落叶，建村时取名木罗。清乾隆二十九年（1764年）以“木罗”地名设属马平县思贤乡的木罗村。此后的“乡”“大队”“村公所”“村民委”等行政建制均以“木罗”地名冠之。1935年编纂的民国《柳江县志》记为思贤乡木罗村。1951年改木罗乡，属柳江县第六区。1955年属进德区。1958年改木罗大队，属红旗公社。1962年改木罗大队，属进德区。1968年复改木罗大队，属进德公社。1984年9月改木罗村，设立木罗村民委员会，属进德乡。1987年改设木罗村公所。1996年复设木罗村民委员会，属进德镇。2003年9月划归拉堡镇。2017年1月为柳江区木罗村民委员会。2021年2月改称为柳江区拉堡镇木罗村民委员会，地名沿用至今。木罗村，现存有刘氏祠堂，为辛亥革命烈士刘古香在辛亥革命时期的活动点之一。

旁赖[Pánglài] 清光绪元年（1875年）建村。“旁”是壮语 bangx 的近音，指旁、旁边；“赖”是壮语 raih 的近音，指爬行，因建村在山边，村人进出都要爬行山路，故名“旁赖”。1935年编纂的民国《柳江县志》记为中道区水河乡旁赖村。现属于柳江区三都镇旁赖村，在龙兴村公所驻地东北，现保存有部分清代、民国年间的壮族传统民居。地名沿用至今。

边山[Biānshān] 清咸丰元年（1851年）始建村时在山脚边，故名山边。山边有当时“三都大财主”韦昇端耗费巨资所建、现仍保存完好的庄园。庄园有生活区、粮仓区、杂物区、牲畜饲养区等总共74间房屋。庄园的正中修建了一座大庄门，叫作村门，上刻“南

合北合”四个大字。此村门虽然已经历了一百多年的风风雨雨，但刻的字仍然非常清晰，村门完好无损。2019年，边山屯列入“中国少数民族特色村寨”，庄园已列入第三次全国文物普查不可移动文物。边山屯现属柳江区三都镇，“边山”地名沿用至今。

鹿寨县

中渡[Zhōng Dù] 中渡为鹿寨县古地名。因洛江畔上有旧县、下有新县，中间有平乐镇三个横水渡，厅设平乐镇，故名“中渡”，“中渡”地名沿用至今有260多年的历史。乾隆二十九年（1764年）成书的《柳州府志》记载“中渡墟……在洛清乡”。乾隆五十九年（1794年）《雒容县志》卷二《疆域》记“洛清乡，治之东北，接永宁州界。共十团九十九村，平乐一镇，中渡、独宿二圩。”民国《雒容县志》记载“光绪三十二年（1906年）县析永宁、容、永福、柳城、融县等州县边界置中渡抚民厅，厅署设在茶亭（今中渡镇）属桂林府（府治在今桂林市）。”

据上述史料，今鹿寨县中渡镇在乾隆年间为中渡墟、光绪年间为中渡抚民厅后改中渡县。1952年榴江、中渡、雒容三县并为鹿寨县后，中渡为第二区。1958年改为英山公社，1962年改为中渡区，1966年改为中渡公社，1983年改为中渡区，1987年改为中渡镇。



鹿寨县中渡镇

中渡古镇有保存完好的古城门、古民居、古城墙、古炮楼、旧时商号、客栈、粤东会馆、香火鼎盛的武庙、古榕繁茂的老码头、摩崖石刻等历史遗迹。2014年3月，中渡镇列入第六批中国历史文化名镇名单。

黄冕[huáng miǎn] 黄冕为鹿寨县古地名，地名始于宋代。唐代建村时原名黄村，相传宋朝名将杨文广在此打仗时帽子跌落，改名“黄冕”，此后设立的行政建制均以“黄冕”地名冠之。民国元年（1912年）设属榴江县黄冕乡。1949年为榴江县黄冕区。1952年为鹿寨县第一区。1955年改为黄冕区。1958年设黄冕公社。1962年黄冕公社改为黄冕区。1966年黄冕区复为黄冕公社。1983年黄冕公社改为黄冕区。1987年黄冕区改为黄冕乡。2014年12月，撤乡设黄冕镇。“黄冕”地名沿用至今。

寨沙[zhài shā] 古地名。因建村时靠山寨，村前有一沙滩，故改名“寨沙”，位于鹿寨县东部。唐贞观中叶建村时原名朝阳村，隶属龙江堡。旧圩市原在龙江，清乾隆中叶始迁于寨沙街，此后的行政建制均以“寨沙”地名冠之。1912年为永福县寨沙区，1924年属榴江县寨沙区为榴江县城治。1949年至1950年为榴江县城所在地，1951年至1957年为鹿寨县第九区，1958年为寨沙人民公社。1962年划为寨沙区，1966年恢复公社。1983年5月柳州地区进行政社分设改革试点，公社改为区公所。1987年5月改为寨沙镇至今。2005年6月龙江乡并入寨沙镇。

大河屯[Dàhé Tún] 于明成化年间（1465-1487年）建村。因该村东边石崖下有一自然泉水流出，形如一条河故名。自得名沿用至今，现属鹿寨县鹿寨镇大河村。

六谷屯[Liùgǔ Tún] 始建于清顺治五年（1648年），自得名沿用至今。“六”是壮语 lueg 的谐音，指山谷，“谷”是壮语 guk 的谐音，指老虎。因村处山谷，常有老虎出没，故名。现属鹿寨县鹿寨镇大河村。

龙田屯[Lóngtián Tún] 因此村地形形似一条龙，村前是一大片田，故名龙田。约建于明末，名称沿用至今。现属鹿寨县鹿寨镇龙田村。

大兆屯[Dàzhào Tún] 建村于明洪武年间（1368-1398年）。因此村屯后背有座大山形似灶，故名大灶，后演化为大兆，沿用至今。今属鹿寨县中渡镇大兆村。曾获柳州市“美丽乡村”称号。

柳城县

凤山[Fèngshān] 凤山为柳城县古地名，地名沿用至2025年有1019年的历史。因北有凤凰岭，南有乌鸾山，故名凤山。凤山位于今柳城县。南朝梁大同三年（537年）龙城县在今凤山镇一带建县，宋景德三年（1006年）龙城县



更名柳城县，凤山为柳城县治所在地。1955年柳城县治从凤山迁大埔镇，设立柳城县属的凤山区。1958年1月，凤山区划分社冲乡和凤山乡。1958年11月，更名凤山公社。1962年9月，凤山公社合并为凤山区。1968年11月，凤山区改为凤山公社。1984年9月，凤山公社撤销，分设凤山镇和社冲乡。“凤山”地名沿用至今。

太平[Tàipíng] 太平为柳城县古地名，地名沿用至今 260 多年。清乾隆年间至今设立的行政建制，均以“太平”地名冠之。清乾隆二十九年（1764 年）《柳州府志》记为“太平墟，在里团里。”民国二十二年（1933 年），设柳城县太平乡。1958 年太平乡改为东风公社。1961 年东风公社改为太平区。1964 年太平区改为太平公社。1984 年太平公社撤改为太平乡。1997 年 3 月太平乡改为太平镇，太平镇人民政府驻太平街。“太平”地名沿用至今。

东泉[Dōngquán] 东泉为柳城县古地名，地名沿用至今 260 多年。古时，东泉街东面八卦岭岭脚一带多泉水，故名“东泉”。自清代年间起设立的行政建制均以“东泉”地名冠之。清乾隆二十九年（1764 年）《柳州府志》记为“东泉墟，在永昌里。”民国时期为柳城县东泉区。1950 年设柳城县东泉区。1958 年撤区并乡，为东泉、西安二乡，同年改设英雄、先锋 2 个公社。1961 年改设东泉、西安、永安 3 个公社。1962 年东泉、西安、永安 3 公社合并设立东泉区。1968 年改称东泉公社。1984 年东泉公社分设为东泉镇、西安乡。2005 年西安乡撤并入东泉镇。“东泉”地名沿用至今。

古砦[Gǔzhài] 古地名，地名自明代沿用至 2025 年有 536 年的历史。古砦位于柳城县古砦仫佬族乡，是古砦革命老区根据地发源之地，大户村滩头屯有建于明清时期完整的仫佬族围村。古麻村古麻屯古民居始建于明弘治二年（1489 年），明清时期至民国二十一年（1933 年）巡检司设于此，现为自治区文物保护单位、中国传统村落。

潘村[Pāncūn] 古村名，潘村地名建村至今沿用已有 730 多年历史。因生活所迫，宋末潘氏族人从江苏无锡迁到此地，屯里除几户姚姓外，其余全为潘姓，故名潘村。村中有一面积 21000 平方米、建于清代且保存较完整的古建筑群，共有传统民居 80 座，建筑风格统一，设计巧妙。潘村古建筑群属于自治区文物保护单位、柳城仫佬族古建筑群的一部分。

覃村[Qíncūn] 古村名，地名自明代沿用至 2025 年有 622 年历史。据村史记载，明代永乐年间（1403 年至 1424 年）村民从广东省南海县迁入建村，原村民姓谭，后去“言”留“覃”，因覃姓而起名覃村。该屯有 100 多间建于明清时期的古民居建筑，保存完好的覃村学堂为桂黔边人民保卫团柳城武工队活动旧址，建于明永乐年间的覃村石拱桥列为广西文物保护单位，为柳城县内历史最悠久的石拱桥。

融安县

长安[Cháng ān] 长安为融安县古地名。明建文（1399 年至 1401 年）年间，时县集市原设在河东，后迁至河西，因长安酒店在河西历史最长，故名长安。自明代建文年间该地

名沿用至 2025 年有 685 年历史。明洪武二年(1369 年)设长安镇巡检司。清康熙四十年(1701 年)置长安镇，称长安镇巡检司(司署在大巷村)。清乾隆二十九年(1764 年)《柳州府志》记为“长安墟，在长安镇。”民国元年(1912 年)长安镇属北区，民国 22 年(1933 年)属长安区，民国 24 年(1935)称长安镇公所，民国 25 年(1936)属长



融安县长安骑楼街

安区。中华人民共和国成立后，1949 年 12 月属长安区，1951 年 4 月起为长安镇，1959 年称长安人民公社，1962 年 9 月称长安镇。“长安”地名沿用至今。今长安镇为融安县党政机关驻地。长安镇历来是桂北、黔东南、湘西地区水陆交通的枢纽和物资集散地。近代素有“小柳州”之称。长安骑楼街是一带有名的街区。

大良[Dà liáng] 大良为融安县老地名，地名沿用至今近百年。清属融县。民国二十二年(1933 年)，设有大良区，属融县。1953 年，为第七区，属融安县。1958 年，设大良乡。1959 年，设大良公社。1962 年，大良公社改为大良区。1966 年，大良区改为大良公社。1984 年，大良公社改为大良乡。1995 年，大良乡改为大良镇。“大良”地名沿用至今。

浮石[Fúshí] 浮石为融安县古地名。民间传说此地融江河中有一巨石，历次洪水都没淹过，好像会浮起来一样；另一种说法是因泗顶炉甘石在此交易出口外运，商人常将炉甘石放入水中检验，以能浮于水面者为最佳，故名“浮石”。浮石清属融县，清乾隆二十九年(1764 年)《柳州府志》记为“浮石墟，在浮石塘。”民国二十二年(1933 年)浮石属融县安石乡。1951 年属融县融水区。1953 年属融安县第五区(即东江区)。1958 年为融安县浮石乡。1959 年改为浮石公社。1962 年浮石公社改为浮石区。1966 年，浮石区为浮石公社。1984 年，浮石公社改为浮石镇。“浮石”地名沿用至今。

泗顶[Sì dǐng] 泗顶为融安县老地名，意为四座山顶。该地位于马鞍、白面、腊竹、元宝四山之间，又有三条溪流交汇。初用“四”，后用同音“泗”表示地名更贴切，得名“泗顶”。意为三条溪之旁，四座山之顶。泗顶清属融县，清乾隆二十九年(1764 年)《柳州府志》记为“四项墟，在四项。”民国二十二年(1933 年)泗顶属融县东合乡。1951 年属融县东清区。1953 年为融安县第六区(即泗顶区)。1958 年设泗顶乡，次年设泗顶公社。1984

年泗顶公社撤销改为泗顶镇。“泗顶”地名沿用至今。

大将[Dà jiǎng] 大将为融安县古地名，因传古代有“大将骑三马驻古营”之说，而取“大将”之名。清代大将属融县，清乾隆二十九年（1764年）《柳州府志》记大将村为融县良溪江三十六村之一。民国二十二年（1933年），大将村属融县浪保乡。1951年浪保乡大将村属融县鼎安区。1953年大将为融安县第二区属。1958年设大将乡。1959年大将乡改为大将公社。1962年大将公社改为大将区。1966年大将区改为大将公社。1984年大将公社撤改为大将乡。2000年，大将乡改为大将镇。“大将”地名沿用至今。

龙妙[Lóng miào] 古地名，地名沿用至今已有200多年历史。清道光年间（1821年至1850年），来自粤、闽、湘、赣等省的生意人，依托浪溪江水路交通，陆续来到融安县大将镇龙妙村经商定居，形成了繁华的商埠集市。龙妙老街至今仍然保持原有格局，还可以依稀看到当年的繁华景象。龙妙老街旧民房2012年被融安县文物管理所认定为“融安县不可移动文物”。2019年，大将镇龙妙村龙妙屯入选中国传统村落名录。

铜板[Tóngbǎn] 古地名，铜板为自然屯地名始于明代，沿用至今有几百年的历史。相传约明代年间，铜板屯的祖辈曾有钱币铸造技术，后受官府委托到今融安县僻静的深山制造铜板，渐渐扎下根来，村屯由此得名铜板。民国初年，铜板屯的村民还为当地政府铸造过钱币。铜板屯现属于东起乡崖脚村。



融水苗族自治县

和睦[Hé mù] 和睦为古地名，地名沿用至今最少260多年。因此地水陆交通便利，商贾云集，居民和睦相处，故名和睦。自清乾隆年间至今设立的行政建制均以“和睦”冠之。清乾隆二十九年（1764年）《柳州府志》记为“和睦墟，在和睦。”民国时期属于融县和睦乡。1953年前属融县、融安县大良区和睦乡。1953年为大苗山苗族自治县和睦区和睦乡。1958年分为和睦、七里两个大队。1962年合并为和睦公社。1968年改和睦大队。1984年设和睦镇。“和睦”地名沿用至今。和睦镇镇政府驻和睦街。

怀宝[Huái bǎo] 怀宝为融水苗族自治县老地名，沿用至今90多年。怀宝境内山环

水抱，盛产木材、香菇、木耳等“三宝”，被当地视为“怀抱宝物”的风水宝地，民国二十二年（1933年），罗城县经辖区名人绅士会议商定，于当年9月正式称“怀宝乡”，由此得名。民国二十二年（1933年）怀宝属罗城县三防区大云乡。1952年划归大苗山苗族自治区中寨区。1958年为中寨公社。1962年中寨公社改称中寨区。1968年中寨区改为中寨公社。1984年中寨公社撤改为中寨乡。1997年11月改称怀宝镇。“怀宝”地名沿用至今。

平卯[Píng mǎo] 平卯为侗语译音，“平”指坪地，“卯”指猫，野猫。因在平地初建时见有猫遂名“平卯”，此后设立的行政建制均以“平卯”地名冠之。民国二十四年（1935年）为平卯乡，属三江县丹阳区平卯乡。1952年改属大苗山苗族自治区拱洞区平卯乡。1955年属大苗山苗族自治县拱洞区平卯乡。1958年改拱洞公社平卯大队。1962年改拱洞区平卯公社。1966年属融水苗族自治县拱洞区平卯乡。1968年改拱洞公社平卯大队。1984年改为拱洞乡平卯村。1996年称平卯村民委员会。2020年改为融水苗族自治县拱洞乡平卯村村民委员会。“平卯”地名沿用至今。平卯村列入第一批中国传统村落名录。

荣地[Róng dì] “荣地”为侗语，意为“茅棚”，地名沿用至今上百年。清末在初始建村时，先民的居舍是茅棚，因而得名“荣地”并以此地名分别设立荣地村、荣地屯。荣地村属融水苗族自治县四荣乡。荣地屯列入第一批中国传统村落名录，



融水苗族自治县四荣乡荣地村

乌英[Wūyīng] 以“乌英”为地名的有乌英屯，分别隶属于贵州省从江县翠里乡南岑村和广西壮族自治区融水苗族自治县杆洞乡党坞村。这个“一寨两省区”的寨子，其特殊的地理位置引人关注。乌英屯建于清代，已有200多年的历史，村民均属苗族，民风民俗保留完整。屯中农户有贵州籍也有广西籍，全屯共计140户672人，其中贵州籍40户205人，广西籍100户467人。融水苗族自治县杆洞乡党坞村乌英屯列入第四批中国传统村落名录。

良双[Líang shuāng] “良双”为苗语译音，“良”是田，“双”是席草。建村时该地田多、席草多，故名“良双”。民国二十四年（1935年）属三江县丹阳区大湾乡双龙

村。1952年属大苗山苗族自治县拱洞区良双乡并析出良陇乡。1955年属大苗山苗族自治县拱洞区良双乡。1958年改拱洞公社良双大队。1959年改大湾公社良双大队。1962年改拱洞区良双公社。1966年改融水苗族自治县



县拱洞区良双公社。1968年复改拱洞公社良双大队。1984年改红水乡良双村公所。1996年改良双村民委员会，2020年良双村民委员会改为良双村村民委员会。地名沿用至今。2019年，红水乡良双村列入第五批中国传统村落名录。

锦洞[Jǐndòng] 锦洞，苗语原称“古峪”，传南宋太平兴国五年（980年），贵州人迁居于河谷一侧，得名“古峪”；清宣统二年（1910年）因此地田垌风景优美，且“锦”与“景”音近而改称“锦洞”，此后的设立的行政建制均以“锦洞”冠之。1952年为百秀乡锦洞村。1958年从为大苗山苗族自治县杆洞乡公社锦洞大队。1962年改杆洞区锦洞公社。1966年融水苗族自治县杆洞区锦洞公社。1968年改杆洞公社锦洞大队。1984年改杆洞乡锦洞村，设锦洞村民委员会。1987年改设锦洞村公所。1996年复设锦洞村民委员会。2020年锦洞村民委员会改为锦洞村村民委员会。锦洞地名沿用至今。2022年10月，锦洞村列入第六批中国传统村落。

尧告[Yáogào] 尧告村，苗语原称“杉告”。“杉”指那个地方，“告”指角，意为偏远角落。清宣统二年（1910年）用汉音、义结合改称“尧告”。此后的设立的行政建制均以“尧告”地名冠之。1935年属罗城县杆洞乡尧告行政村。1952年改大苗山苗族自治县杆洞区尧告乡。1955年属大苗山苗族自治县杆洞区尧告乡。1958年改杆洞公社尧告大队。1962年改杆洞区尧告公社。1966年属融水苗族自治县杆洞区尧告公社。1968年改杆洞公社尧告大队。1984年改尧告村，设杆洞乡尧告村民委员会。1987年改设尧告村公所。1996年复设尧告村民委员会。2020年尧告村民委员会改为尧告村村民委员会。地名沿用至今。2022年10月，尧告村列入第六批中国传统村落名录。

龙令[Lónglìng] 龙令在民国二十四年（1935年）建村属三江丹阳县白云乡。1952年建大苗山苗族自治县后属拱洞区龙令乡，此后的行政建制设立均以“龙令”地名冠之。1955

年为大苗山苗族自治县拱洞区龙令乡。1958年改拱洞公社龙令大队。1961年改龙培公社龙令大队。1962年改拱洞区龙令公社。1966年为融水苗族自治县拱洞区龙令公社。1968年复改拱洞公社龙令大队。1984年改拱洞乡龙令村。1996年称龙令村民委员会，2020年改为龙令村村民委员会。“龙令”之名沿用至今。龙令村列入第六批中国传统村落名录。

三江侗族自治县

丹洲[Dān Zhōu] 丹洲为古地名，因为时名为“丹阳”的小洲为江中洲，俗称“丹洲”。

地名沿用至2025年有434年历史。怀远县治于明万历十九年（1591年）迁来丹洲。清乾隆二十九年（1764年）《柳州府志》记丹洲为怀远县永吉下峒的“丹阳”。民国3年（1914年）怀远县



三江侗族自治县丹洲镇

改称三江县，民国21年（1932年）三江县治从丹洲迁至古宜。三江县县治在丹洲古城长达341年之久，历经明、清和民国。如今还可看到古城内保存有东门、北门、福建会馆、古书院、县郡旧址、石碑廊、古民居建筑群等。1958年，设丹洲公社。1984年，丹洲公社撤改为丹洲乡。1987年，丹洲乡析部分地置和平乡。1995年，丹洲乡改为三江侗族自治县丹洲镇。“丹洲”地名沿用至今。丹洲村2010年列为广西历史文化名村，列入第一批中国传统村落名录。

林溪[Línxī] 林溪为三江侗族自治县古地名。林溪宋代称临溪，因临近溪边得名。后有人在此种了几棵树，更名为“林溪”。林溪镇的“程阳八寨”相传在大约700年前的元代，



林溪镇程阳八寨

程姓和阳姓两家人来到这里，建立了八个自然屯，形成了程阳八寨的雏形，即今马鞍寨、平寨、岩寨、平坦、懂寨、程阳大寨、平埔、吉昌八寨。清乾隆二十九年（1764年）《柳州府志》记林溪、程阳、马鞍、平埔为大营峒下，平寨为北杲峒下。1935年改

称林溪乡，此后的行政建制设立均以“林溪”地名冠之。1953年为林溪乡。1958年为卫星公社林溪大队。1959年为林溪公社。1980年析出高秀大队。1984年析出林溪乡林溪街。1987年改设林溪村公所。1995年复设林溪村民委员会。2015年设林溪镇。“林溪”地名沿用至今。林溪的八自然村屯逐渐发展起来，成了今天我们所见的程阳八寨景区，其中著名的程阳桥位于林溪镇内。

独峒[Dú dòng] 独峒为三江侗族自治县古地名。侗语“独”与汉语“独”音似，借用汉字“独”，又因“峒”为清时基层行政建制，侗语地名多以“峒”作通名，故名“独峒”。清乾隆二十九年（1764年）《柳州府志》记独峒属怀远县猛团峒。民国二十二年（1933年）设为三江独峒乡，此后的行政建制设立均以“独峒”地名冠之。1951年改为三江第七区。1958年改为超英公社。1959年超英公社改称独峒公社。1961年独峒公社改为独峒三区。1968年独峒三区转改为独峒公社和八协公社。1984年独峒公社和八协公社撤销改设独峒乡。2016年1月设独峒镇。“独峒”地名沿用至今。

斗江[Dǒu jiāng] 斗江为三江侗族自治县古地名。斗江的“斗”，六甲话（当地汉语方言）意为“合”，因斗江与浔江两江在此地汇合，故名“斗江”。此后的行政建制设立均以“斗江”地名冠之。清乾隆二十九年（1764年）《柳州府志》记斗江属怀远县永吉中峒。民国二十二年（1933年）三江浔江区设有高基、福安、龙胜等乡。1951年斗江属三江第九区。1958年斗江属东风公社，次年1月设斗江公社。1984年撤销斗江公社改斗江乡。1997年11月斗江乡改斗江镇。“斗江”地名沿用至今。

平岩[Píng yán] 林溪镇以“平岩”地名所建的平岩村有上千年的建寨史，“平岩”地名沿用至今。全村共有900多户3000多人口。位于平岩的风雨桥、吊脚楼、鼓楼等侗族建筑风貌保存完好，历史名桥程阳桥已有上百年历史。平岩村侗歌、芦笙、琵琶等少数民族文化历史悠久。以平岩村为核心区域的程阳八寨景区被确定为国家5A级旅游景区。平岩村列入第二批中国传统村落名录。

林略[Lín lüè] “林略”为侗语译音，指火烧杂木。因此地原是一片杂木、杂草，被火烧后，人们迁居于此，故名。此后的行政建制设立均以“林略”地名冠之。1935年称独峒乡林略村。1953年为林略乡独峒区。1958年改超英公社林略大队。1959年属独峒公社林略大队。1984年改独峒乡林略村，设林略村民委员会。1987年改设林略村公所。1995年复设村民委员会，称林略村村民委员会。2016年为独峒镇林略村。“林略”地名沿用至今。2016年12月林略村列入第四批中国传统村落名录。

岜团[Bātúan] “岜团”为侗语译音，指荆棘草丛。因建村前此地长满荆棘丛草，故名。1935年为独峒乡岜团村。此后的行政建制设立均以“岜团”地名冠之。1953年为独峒区岜团乡。1958年改超英公社岜团大队。1959年属独峒公社。1979年析出具盘大队。1984年改独峒乡岜团村，设岜团村民委员会。1987年改设岜团村公所。1995年设岜团村村民委员会。2016年属独峒镇岜团村。“岜团”地名沿用至今。岜团村2016年12月列入第四批中国传统村落名录。岜团桥位于岜团村。

车寨[Chēzhài] 车，侗语音译指河边沙子；寨，指村寨。车寨，因地处河边沙洲上，故名。民国时期建村，时称昇平村，辖平寨、陡寨、相思、寨明等屯。1958年属石碑大队。1962年属石碑公社。1966年复属石碑大队。1984年析置车寨村，此后的行政建制设立均以“车寨”地名冠之。设梅林乡车寨村民委员会。1987年改设车寨村公所。1996年复设车寨村民委员会，地名沿用至今。梅林乡车寨村2016年12月列入第四批中国传统村落名录。

八斗[Bādǒu] 侗语“八”为口之意；“斗”为饭瓢。八斗因处于形似饭瓢的山冲口，故名。此后的行政建制设立均以“八斗”地名冠之。1930年为八江乡八斗大村、八斗小村。1949年为八斗村。1953年改八江区八斗乡。1958年改八斗大队。1959年属八江公社。1984年改八江乡八斗村，设八斗村民委员会。1987年改设八斗村公所。1995年复设八斗村民委员会。2015年属八江镇。2019年6月，八江镇八斗村列入第五批中国传统村落名录。

唐朝[Tángcháo] 唐朝，为苗语“啗朝”的谐音，指白瓜窝。明崇祯年间（1628年至1644年），有位苗人于此开荒种白瓜，一只母鹅在瓜莞下蹲窝下蛋，故名。此后的行政建制设立均以“唐朝”地名冠之。1935年设平流乡唐朝上村、唐朝中村、唐朝下村。1953年为独峒区唐朝乡。1958年改超英公社唐朝大队。1966年属独峒公社唐朝村。1984年改独峒乡唐朝村，设唐朝村民委员会。1987年改设唐朝村公所。1995年设唐朝村村民委员会。2016年属独峒镇唐朝村。2019年6月，独峒镇唐朝村列入第五批中国传统村落名录。

老巴[Lǎobā] “巴”为侗语译音，即叶子。因此地原是一片原始森林，刚建寨子时房子都在大树底下，房前屋后到处都是叶子，以“古老的叶子”意命名。1935年属丹州区巴江村。1951年改三江县第二区老巴村。1958年改老巴大队。1984年改老堡乡老巴村，设老巴村民委员会。1987年改设老巴村公所。1996年复设老巴村民委员会，沿用至今。2019年6月，三江侗族自治县老堡乡老巴村列入第五批中国传统村落名录。